

Arkeologisk rapport från Göteborgs stadsmuseum 2018:27

Undersökning: Kronhusparken

Lst:s dnr: Ej identifierat

Ansvarig institution: Göteborgs stadsmuseum

Eget dnr: 0912/18

Ansvarig för undersökningen: Mona Lorentzson

Fynd: Ja Nej

Lägeskoordinater i SWEREF99 12 00: N 6 398 708 / E 147 755

Landskap	Västergötland
Socken/Stad	Göteborg
Fornlämningsnummer	Göteborg 216
Fastighet/kvarter	Nordstaden 19:1, Kronhusparken
Fornlämningstyp	Stadslager
Undersökningsår	2003
Typ av undersökning	Arkeologisk förundersökning
Dokumentationsmaterial	GSMS:180015
Materiallista bifogas	Nej
Datering	1600–1800-tal
<p>Beskrivning (ex.: orsak till undersökningen, beskrivning av undersökningsområdet, undersökningens omfattning, sammanfattning av resultaten, fyndkategorier)</p> <p>Göteborgs stadsmuseum utförde en arkeologisk förundersökning inom fastigheten Nordstaden 19:1, Kronhusparken, i september 2003 inför en planerad trädplantering. Enligt Olga Dahls historiska efterforskningar och äldre kartmaterial utgör det aktuella området platsen för Fortifikationstyggården under slutet av 1700-talet. Då med Göteborgs tyghus, nuvarande Kronhuset, och Artillerietyggården i öster samt den s.k. Franska tomten i väster (se figur 5). Totalt grävdes 7 provgropar á 2 x 2 m. Dessa utgick från en marknivå på 2,95–3,05 m.ö.h. i den västra delen av fastigheten. Provgroparna grävdes till ett djup av ca 0,8 m. I nästintill samtliga provgropar framkom kulturlager, i huvudsak bestående av tegelkross, ca 0,4–0,5 m under markytan. Inga ytterligare antikvariska undersökningar krävdes inför den planerade exploateringen av berörd yta. Under de undersökta nivåerna ligger fornlämningen kvar. Om ytterligare exploatering sker på fastigheten bör nya arkeologiska insatser genomföras.</p>	
<p>Resultaten har publicerats i:</p> <p>Denna rapport.</p>	
<p>Sammanställt av, namn och datum</p> <p>Johan Thörnqvist 2018-07-06</p>	

Beskrivning forts.

LITTERATUR

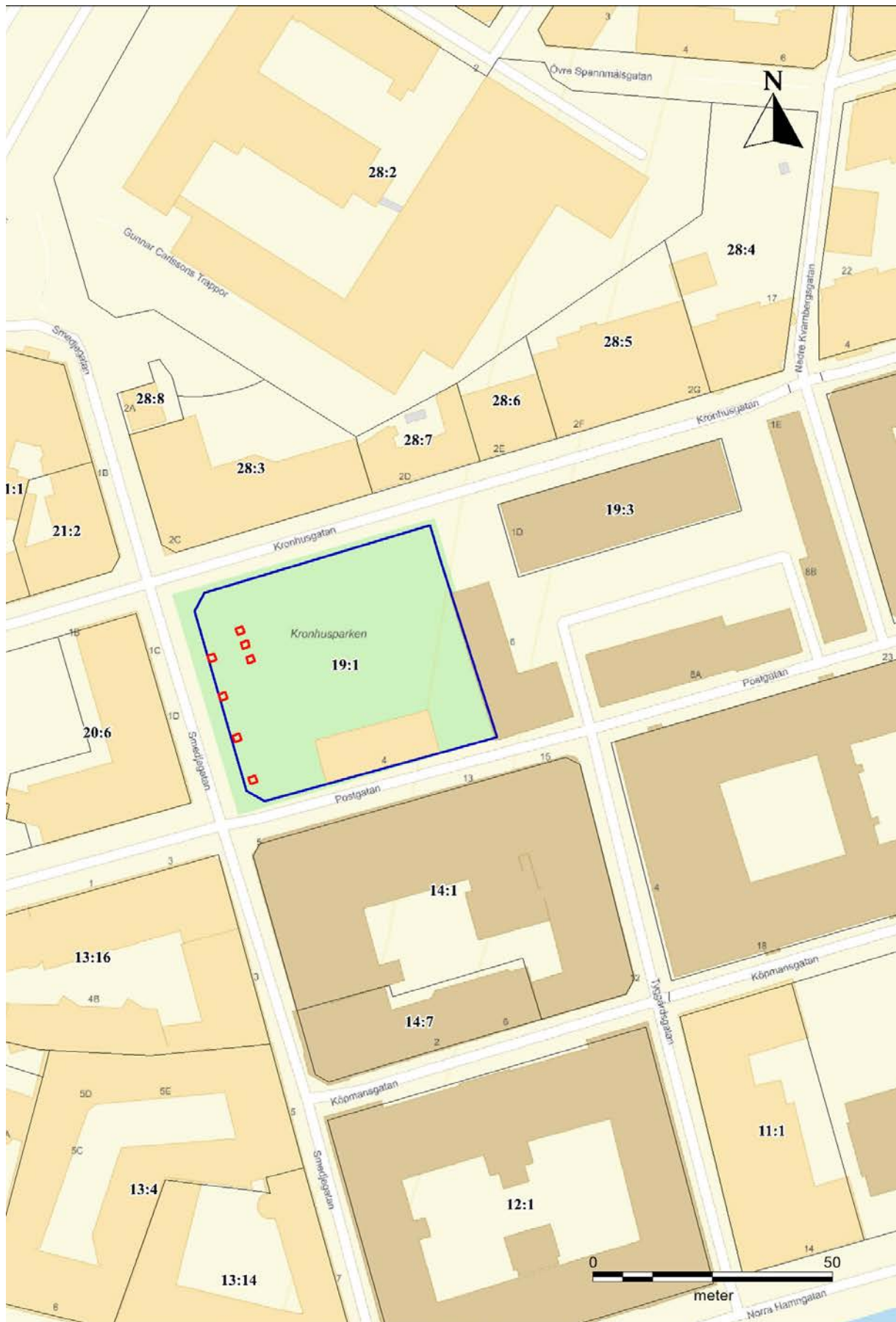
Internet

Dahl, Olga. *Göteborgs tomtägare 1637-1807, Kvarteret Gamla teatern, rote 7.*

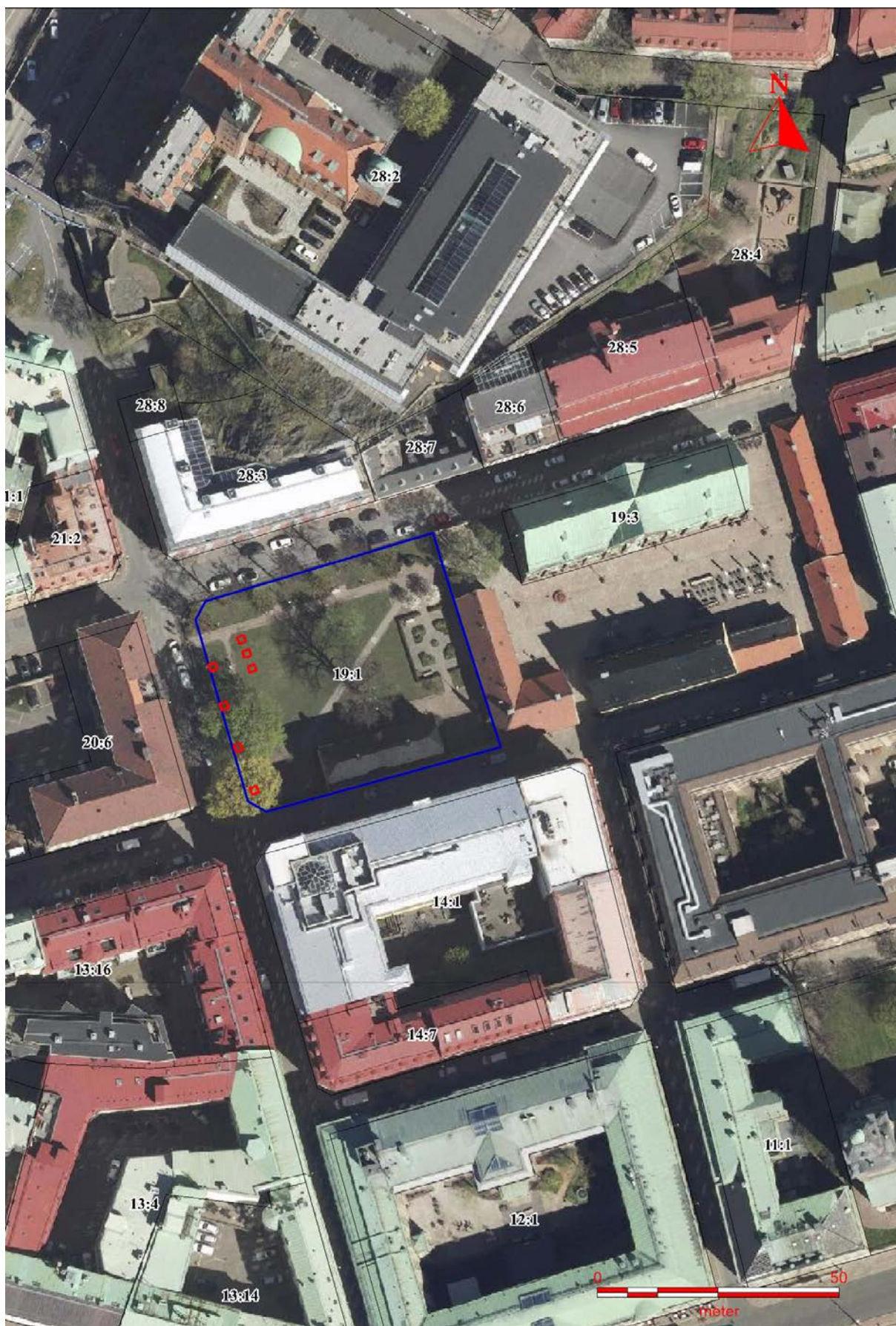
<http://gbgtomter.se/kvarter/GamlaTeatern.html> (2018-06-27)



Figur 1. Undersökningsrådets läge i centrala Göteborg markerat. Blå kartan. Skala 1:100 000.



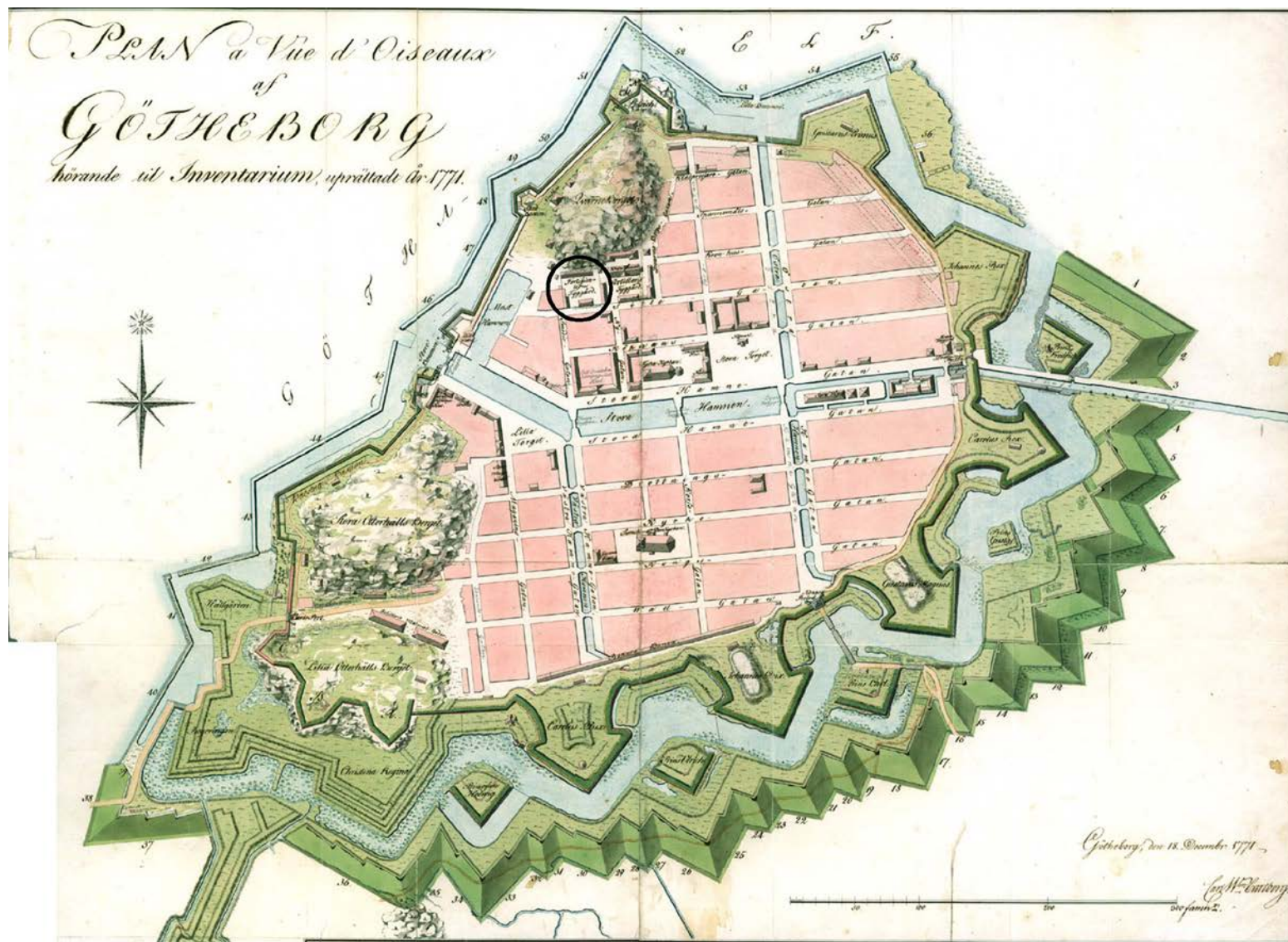
Figur 2. Nordstaden 19:1 och närliggande fastigheter i centrala Göteborg. Fastigheten (svart) och provgroppar (röd) markerade. Skala 1:1000.



Figur 3. Ortofoto över Nordstaden 19:1 (blå) med närliggande fastigheter. Provgropar inom undersökningsområdet markerade (röd). Skala 1:1000.



Figur 4. Kronhusparken, Nordstaden 19:1, (blå) och närliggande fastigheter med provgropar markerade (röd). Skala 1:500.



Figur 5. Karta från 1771 med undersökningsområdet markerat. C. W. Carlberg, *Plan a Vue d'Oiseaux af Göteborg hörande til Inventarium*. Sveriges stads- och befästningsplaner, Göteborg 435b. Krigsarkivet, Stockholm.