

GÖTEBORG, omr 18, Säve.

Bohuslän

Västra Hisings hd

Säve sn

Kvillehed Bergegård (Kvillehed 1¹)

SÄVE

387

2

Båtfynd (stockbåt)

Inv.nr 48505

FÄLTUNDERSÖKNING OCH
UPPMÄTNING

Göteborgs stadsmuseum
Arkeologisk arkivrapport

Nr 1953:1

Arvidsöbåten

2/7 1953.

F 9. Svare Flygförädl; tel. 172890
Insele Arthur Ahlman son

Kontrollringar vid Wallen

Undersökning 3-17 juli 1953
med manuskript från Flygförädligen
under ledning av jurist Orestson (och
från O. Ahlman). Förläggningen av
båten skedd m. ty. ca 4-6 km, men
de två första dagarna, då båten lyfter,
krävs ett 20-tal man, förutom vil.
personal.

Kvällensbåten

Arrangering 20/6 1956
utgångspunkt för vis Öxne
16.46

Årens redskant vid båten 1,75 m.ö.h.
vår engtan i båten 0,47 m.ö.h.

A.F.

Vilket bord användes av
båten legat på en rivning
ca 0,75 m.ö.h.

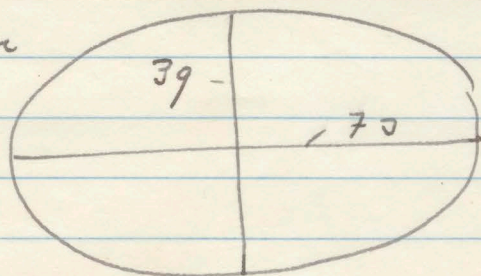
A.F. (6.12.1960)

Kivlekesbiten

ant. m i trä

summan 1956

Åkerbräda



hål i biten

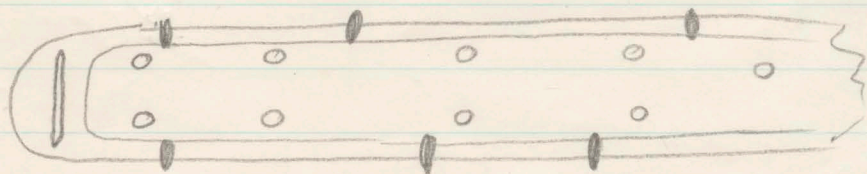
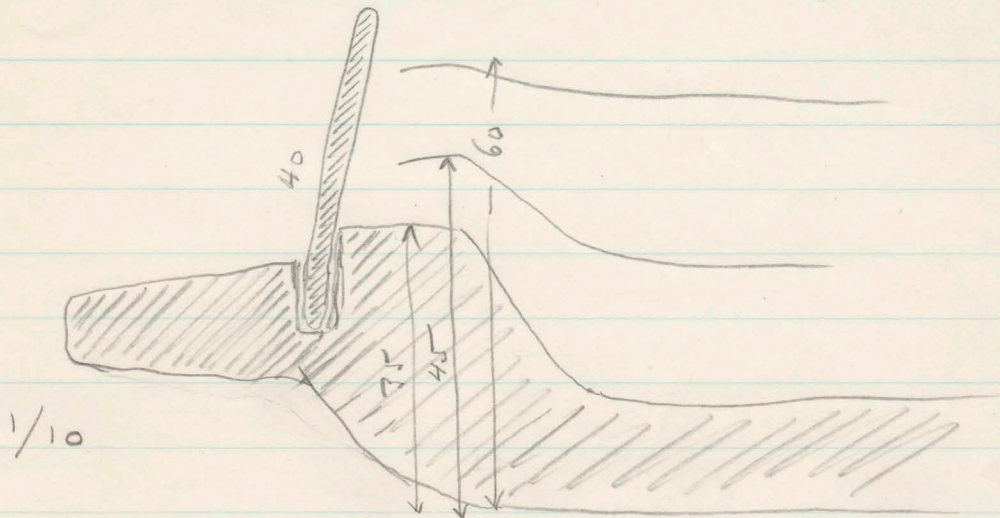
första hålet $5 \times 3,5$ cm

övr. hål $4 \times 4,5$ cm i diagonal.

bitens bredd i arteen 47 cm


" midshepps 53 cm

hålets hål beläget 68 cm nedan
första punkten från förre,
på vänster sida




2

Krischenböten



3.

Kvickorshüten



5

Streckbåt

9/7-53.

1 m.

← 1.60 m Spets
riktmet

SIS 514 A 4
1x1 mm
ESSELTE
4441

10.7

10.1

*

11.2

11.2

10.5


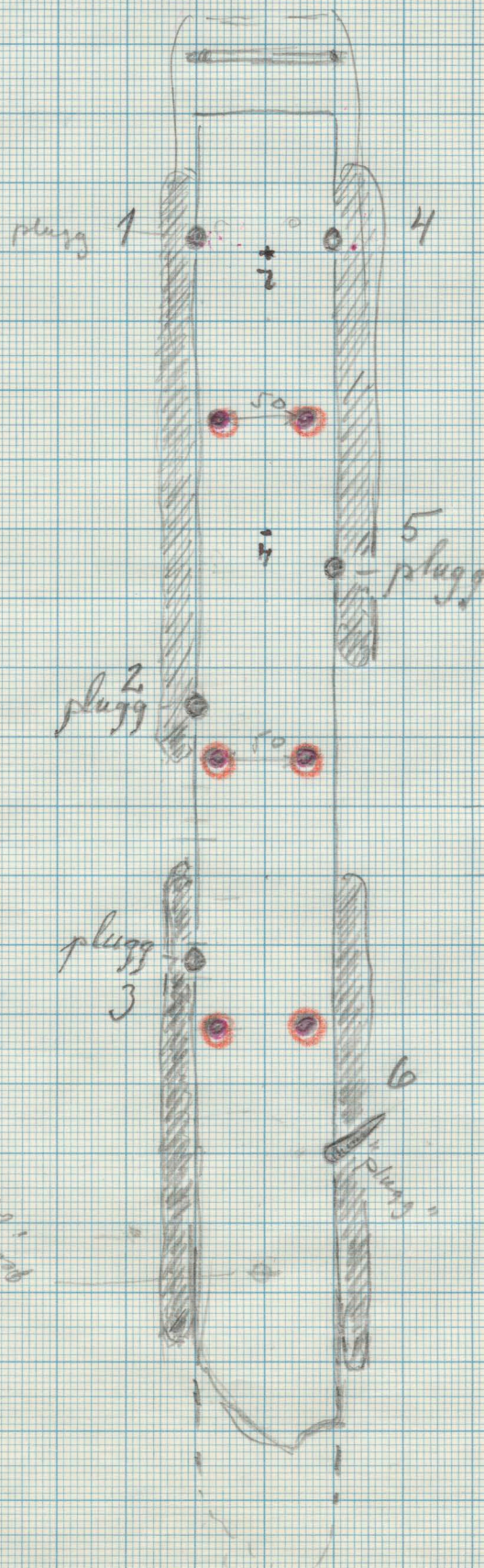
10

5/8-53

Kvillehed

Skiss

1M



Från källem i
brännan genom-
gående? Den rida
utgåva de tvillingen
stör för något
slags tofter i
båten.

Av pluggarna i ~~plugg~~
sidan är det endast
en (m 6) som är
större. De andra
sitt i båten resten
med den speciella
antenn utåt.

Pluggarna ska
beställas av
Kalle i
Kalle i
Kalle i

Bohuslän
Västra Hisings hd
Säve sn
Kvillehed Berggård 1¹
Båtfynd, stockbåt, inv.nr 48505



● Fyndplatsen för Kvillehedsbåten markerad efter anteckning på originalkartan av Åke Fredsjö. Ekonom. kartan nr 17, Harestad NO & SO.