

Göteborgs stadsmuseum
Arkeologisk arkivrapport

Nr 1964:12

GÖTEBORG

Lundby 57 (raä)

Biskopsgården, 46:te kv, nr 6

"Enfaldig backe"

Oregelbunden stensättning

inv nr GAM 48655


Undersökt av Stina Andersson 1964



GÖTEBORGS ARKEOLOGISKA MUSEUM

Norra Hamngatan 14, S-411 14 GÖTEBORG

Ark. Ark. Gbg. Kom.



GÖTEBORG

Lundby 57 (raå)

Biskopsgården, 46:te kvarteret, nr 6

"Enfaldig backe"

Oregelbunden stensättning

Inv nr GAM 48655

UNDERSÖKNINGSRAPPORT

Undersökt av Stina Andersson 1964

425/64

RIKSANTIKVARIÉÄMBETET
FORNMINNESAVDELNINGEN
STORGATAN 41
STOCKHOLM Ö
Tel. 67 00 00

F 4362/64

Göteborgs Arkeologiska museum

befullmäktigas härmed att — efter skedd tillsägelse till jordens ägare eller innehavare — under loppet av år 1964 företaga undersökning av fornlämning belägen i västra delen av 46 kv. Månstrålen, Göteborg, Västergötland, utan kostnad för ämbetet. = Erfaldig backe, Biskopsgården

med åliggande för fullmaktens innehavare

att före förrättningens påbörjande träffa överenskommelse, skriftlig eller i vittnens närvaro, med jordens ägare eller innehavare huruvida och till vilket belopp ersättning för skada i följd av förrättningen må utgå,

att omedelbart efter förrättningen

}	återställa förrättningen i dess förutvarande
	skick

 borttaga fornlämningen,

att till riksantikvarieämbetet dels omedelbart insända skriftligt meddelande, när förrättningen är utförd, dels ock senast en månad efter förrättningens avslutande, om icke anorlunda överenskommes, inlämna såväl rapport över verkställd förrättning som fynd och övrigt material, samt

att i övrigt ställa sig till efterrättelse bestämmelserna i lagen den 12 juni 1942 om fornminnen; och rekommenderas fullmaktens innehavare härmed hos alla vederbörande till det bästa.

Denna fullmakt bör medhavas vid förrättningen för att vid behov företes för vederbörande.

OBS.! Fynd, som kräva skyndsamma konserveringsåtgärder, böra omedelbart insändas till ämbetet, väl emballerade samt försedda med fyndförteckning.

Stockholm den 28 juli 1964.

Sverker Janson
Sverker Janson

Folke Hallberg
Folke Hallberg

Fullmaktens innehavare bör, innan förrättningen påbörjas, om möjligt sätta sig i förbindelse med

Ämbetets ombud i orten är

26/67

(H. 247/66)

RIKSANTIKVARIÉÄMBETET

Storgatan 41, STOCKHOLM Ö

Dnr 1814/66

LUNDBY 57

~~15:57~~

3

Till

Göteborgs Arkeologiska Museum,
N. Hamngatan 12,
G ö t e b o r g C.

Riksantikvarieämbetet får härmed meddela, att riksantikvarien vid föredragning denna dag beslutit, att fynden från den av fil.kand. Stina Andersson undersökta fornlämningen 15:57 i kv. 46 i Biskopsgården, Göteborg, får tillföras Göteborgs Arkeologiska Museum.


INV.NR 48655

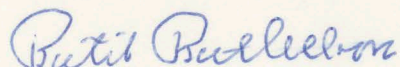
Fynden utgöres av:

Från område N: 3.530 g flinta, däribland en del skärvor med bula.

Från område S: 51 g flinta, även skärvor med bula.

Fynden, som ej varit insända till riksantikvarieämbetet, förvaras av Eder. Stockholm den 14 december 1966.


Sven B.F. Jansson



Bertil Berthelson

247/66

INV. NR 48655

~~15:57~~

LUNDBY 57

Rapport över undersökning av fornminnesinventeringens nr 15:57 inom Göteborgs stad.

Riksantikvarieämbetets bedömning: Stensättning, något osäker.

Läge och beskrivning:

Anläggningen 15:57 var belägen på nr 6 i 46 kvarteret i Bis-kopsgården inom Göteborgs stad. Den låg på krönet av ett bergs-parti.

Anläggningen hade före avtorvningen följande utseende:

Stensättning, oregelbunden, 5 x 2 m (NV-SO) och 0,1-0,2 m hög. Fyllning av 0,1-0,4 m stora stenar, delvis övertorvad och humusblandad. 5 m S om anläggningen fanns 4 hållliknande, 0,5-0,7 m stora stenar.

Grävnings- och arbetsstyrka:

Grävningstid: 13 juli 1964.

Undersökningen utfördes av Göteborgs arkeologiska museum. Arbetet leddes av fil.kand. Stina Andersson. I övrigt deltog fil.kand. Inger Andersson. Arbetare från Göteborgs stads gatukontor var herr Algot Johansson och herr Salomonsson.

Undersökt yta: ca 15 kvm.

Arbetstid: 18 arkeologtimmar och 18 grovarbetstimmar.

Arbetsbeskrivning:

Efter förberedande fotografering (foto 1,2) och planritning lades en profil (N 20° Ö - S 20° V) över anläggningen. Området Ö och V om profilen avtorvades (foto 3) och stenpackningen borttogs. Därefter ritades profilen (se profilritning), varefter den borttogs (foto 4). Det S området (foto 5,6) med hållarna utgrävdes även.

Som utgångspunkt för mätningarna har använts Göteborgs stads polygonpunkt nr 2010 med en höjd av 24,62 m över stadens nollplan, som ligger 10,137 m under medelvattennivån.

Grävningssiakttagelser:

Undersökningen uppdelades i område N (= anläggningen) och område S (= det övertorvade området med hållarna).

Område N visade sig bestå av en 3 x 0,5 - 0,7 m stor (NV-SO)

och 0,1 m hög stenpackning av 0,1-0,4 m stora stenar (foto 3). Stenarna längst i SO var troligen naturligt sprängda från berggrunden. Stenpackningen låg i en 4 m lång (NV-SO) 0,13-1,3 m bred och 0,1-0,4 m djup jordfylld klyfta (foto 4). Hela berghällen runt om var rik på klyftor och sprickor. Profilen visade följande lagerföljd (se profilritning):

- 1/ torv- och mosslager, 2-3 cm tjockt.
- 2/ humuslager med stenpackningen, intill 40 cm tjockt.
- 3/ berggrunden.

Område S utgjordes av 4 hällliknande stenar, liggande över en skreva i berget.

Häll 1-1,3 m lång, 0,8 m bred, 0,2-0,4 m tjock.

Häll 2-0,9 m lång, 0,5 m bred, 0,2 m tjock.

Häll 3-1,0 m lång, 0,4 m bred, 0,1-0,3 m tjock.

Häll 4-0,6 m lång, 0,5 m bred, 0,2 m tjock.

Hällarna tycktes närmast naturligt sprängda ur berget. Endast häll 2 och 3 flyttades. Under dessa fanns en 1,4 x 0,9 m stor och 0,3 m djup jordfylld klyfta.

Fyndiakttagelser:

I område N förekom flinta, däribland en del skärvor med bula, 3.530 g, i huvudsak i klyftan under stenpackningen. Även i klyftan under häll 2 och 3 i Område S fanns flinta, däribland skärvor med bula, 51 g.

Sammanfattning:

Den undersökta anläggningen 15:57 bestod av en stenpackning i en klyfta (Område N) samt 4 st. hällar liggande i en klyfta (Område S). Fynden utgjordes endast av flinta, däribland skärvor med bula. Undersökningsobjektet har inte säkert kunnat visas vara någon fornlämning.

Göteborg den 21 mars 1966

Stina Andersson
/Stina Andersson/

INV.NR
48655



neg.nr X9: 6170

B 1111


1. Område N, före avtorvningen, från SSÖ.



neg.nr X9: 6171

B 1112

2. Område N, före avtorvningen, från SV.



neg.nr X9: 6172

B 1113

3. Område N, avtorvad, från NÖ.



neg.nr X9: 6173


B 1114

4. Klyftan under stenpackningen,
område N efter undersökningen,
från V.



neg.nr X9:6174 **B 1115**

5. Område S, häll 1, 2, 3 och 4, före undersökningen, från Ö.



neg.nr X9:6175 **B 1116**

6. Område S, häll 1, 2 och 3, före undersökningen, från SSÖ.