

Göteborg

Säve 148,152 Skogome

Gravfält

Sonderingsgrävning

Inv. nr 48919

Fyndrapporter 1971

**Göteborgs stadsmuseum**  
**Arkeologisk arkivrapport**

**Nr 1970:19**

Ark. Ark. Gbg. Kom,



Dnr 410/72/090

1 DEC. 1972

RIKSANTIKVARIÉÄMBETET  
STATENS HISTORISKA MUSEUM  
Box 5405  
114 84 STOCKHOLM

Dnr 1018/72

Göteborgs arkeologiska museum  
GÖTEBORG

Riksantikvarieämbetet får meddela, att riksantikvarien vid före-  
dragning den 10 oktober 1972

har beslutat, att fynden från undersökning av fornl. 18:148,  
152, Skogome, Säve sn, Göteborg, Bo, utförd av Kj. Cullberg

tillföres Göteborgs arkeologiska museum

Fynden har ~~ej~~ begärts av Eder.

~~Fynden jämte förteckning över dem kommer att översändas genom  
Statens Historiska Museum.~~

Stockholm den 10 oktober 1972

För riksantikvarieämbetet

*Margareta Biörnstad*

Margareta Biörnstad

Bilagor

18:148, 152 SKOGOME GÖTEBORG  
GRAVFÄLT SONDERINGSGRÄVNING

## 18:148, 152 SKOGOME GÖTEBORG GRAVFÄLT SONDERINGSGRÄVNING

Provgrävning inom osäkert fornlämningsområde i samband med stadsplanläggning.

### ADMINISTRATIVA UPPGIFTER

Läge: Fastigheten Skogome Sörgård 2:4, Säve, Göteborgs stad.

Grävningssorsak: Provgrävning för kostnadsberäkning i samband med stadsplanearbete.

Grävningstid: 29 maj - 2 juni 1970.

Antal timmar i fält: 27 arkeologtimmar och 85 grovarbetstimmar.

Undersökt yta: Inom undersökningsområdet som omfattade ca 2 500 kvm upptogs provgropar och schakt till en sammanlagd yta av 25 kvm.

Platsledare: Kj. Cullberg.

### TOPOGRAFI

Området är beläget omedelbart norr om Lillhagens sjukhus och söder om Skogome fångvårdsanstalt, öster om Lillhagenvägen (fig 1). Området utgörs av ett mot söder sluttande bergsparti där berget delvis går i dagen i de högre delarna, i övrigt är sluttningen moräntäckt (fig 2). Höjd över havet ca 35 m. Höjdpartiet ligger öster om Kvilledalen. På dess norra sida har undersökts kokstensrösen 18:152 och omedelbart väster om höjden Skogomeboplatsen 18:S 75. Väster om Lillhagenvägen i höjd med Skogome fångvårdsanstalt ligger gravfältet 18:147.

Ett studium av äldre kartmaterial visar att Skogome by före skiftena har legat norr om fångvårdsanstalten. Storskifteskartan 1766 och laga skifteskartan 1830 visar området för grävningen helt och hållet som utmark.

## UTSEENDE FÖRE UNDERSÖKNING

Riksantikvarieämbetet har vid inventering 1964 upptagit området som osäkert gravfält med ca 5 otydligastensättningar.

## FRÅGESTÄLLNING

Arbetet avsåg en sondering i det förmodade gravfältet för att utröna hur stort område som kunde täckas av fornlämningar för att i samband med stadsplanering kunna ge en kostnadsberäkning för fortsatta undersökningar.

## ARBETSBESKRIVNING

Över området lades 2 schakt, schakt I och II. I en gammal markväg som schaktats ner i backen ca 5 - 10 m norr om schakten rensades de gamla schaktväggarna. Norr om vägen grävdes 4 provschakt av ca 1 m längd för att få profilen i området.

## GRÄVNINGSIAKTTAGELSER

## S c h a k t I (7,5 m långt och 1 m brett)

Schaktet utlades över vad som kunde förmodas vara en gravanläggning. I östra delen av schaktet fanns glest liggande stenar. Därefter vidtog vidare mot väster en tämligen tät och jämn stenpackning av 0,2 - 0,4 m stora stenar, i allmänhet rundade (fig 4). I stenpackningen fanns enstaka större block. Ett block (fig 4) kunde möjligen utgöra mittblock i en anläggning. Några stenar bortplockades invid sydöstra delen av detta block. Minst tre lager sten i vällagd stenpackning kunde konstateras. Tre krukskärvor låg mellan stenarna. Stenarna bröts ej ner till botten.

Övriga fynd i schaktet var spridd flinta och ett bränt ben.

## S c h a k t I I (11,5 m långt och 1 m brett)

I den västligaste delen av det förmodade gravfältet där man eventuellt kunde se ytterligare en anläggning, upptogs schakt fram mot ett jordfast block ca 1 m i diameter som skulle kunna utgöra en mittmarkering för en anläggning. Hela schaktet uppfylldes av en stenpackning ej fullt så jämn som i schakt I. Stenarna var 0,2 - 0,4 m stora med en inblandning av mindre stenar ca 0,1 m stora.

Mestadels rundad sten men en del skärvstenar. Dessa kunde möjligen vara skörbrända.

I schaktet gjordes fynd av flinta och keramik. Samtliga fynd låg spritt mellan stenarna.

Profilen i båda schakten visade stenpackningen liggande i humusfärgad, men ej kolbemängd mo. Fyllnadsmaterialet var kraftigt humusbemängt ner till åtminstone 30-35 cm. Den humusbemängda mon gick ner under stenarna.

S c h a k t I I I (1 m långt och 0,5 m brett)

Humusbemängt skikt (ca 30 cm) med enstaka stenar som låg ner i en orörd morän. Inga fynd, inget kulturlager.

S c h a k t I V (1 m långt och 0,5 m brett)

Mycket sten i humusbemängd och möjligen något kolinblandad mo. En del sten låg ner i den orörda moränen.

S c h a k t V (provgrop)

Samma profil som i schakt IV men mera kolinblandning.

S c h a k t V I (provgrop)

Samma profil som i schakt IV men mera kolinblandning.

M a r k v ä g e n

De gamla schaktväggarna mot markvägen upprepades. Under vegetationsskiktet (ca 20 cm) fanns ett kolbemängt och humusbemängt skikt 1 - 20 cm tjockt. Här och var låg stenar ner i detta skikt men i allmänhet var profilen stenfri.

FYNDEN

Keramiken är oornerad och består av skärvor och flagor. Största skärvan är 7 cm.

INV NR 48919

Schakt nr	Keramik oornerad	Brända ben	Flinta avslag		Flinta övrig	
	gr	gr	st	gr	st	gr
I	40	1	2	10	6	53
II	260		3	18	11	298
S:a	300	1	5	28	17	351

:1-4

:5-7

## KONTROLL AV 18:152

Med ett schakt kontrollerades den såsom osäker betecknade stensättningen 18:152 (fig 1), vilken visade sig vara en naturbildning.

## SAMMANFATTNING OCH TOLKNING

Området mellan den nerschaktade markvägen och slutningen mot söder torde utgöra ett gravfält med stensättningar. Dess utsträckning i öst-väst bör vara ca 10 - 15 m öster om början av schakt I och fram till staketet, väster om schakt II (fig 2). Norr om gravfältet finns ett kolskikt, troligen ett kulturlager som ligger 20 cm under markytan. Det verkar sträcka sig norr om vägen ca 10 - 15 m (fig 2).

## SUMMARY

Trial investigation of an area (Figs. 1 and 3) containing possible prehistoric sites in connection with city plans for the building of new areas. It turned out that it contained stone-packings (probably grave-fields) and to the north of these, a layer of charcoal (probably a culture layer)(Fig.2)

Kjerstin Cullberg

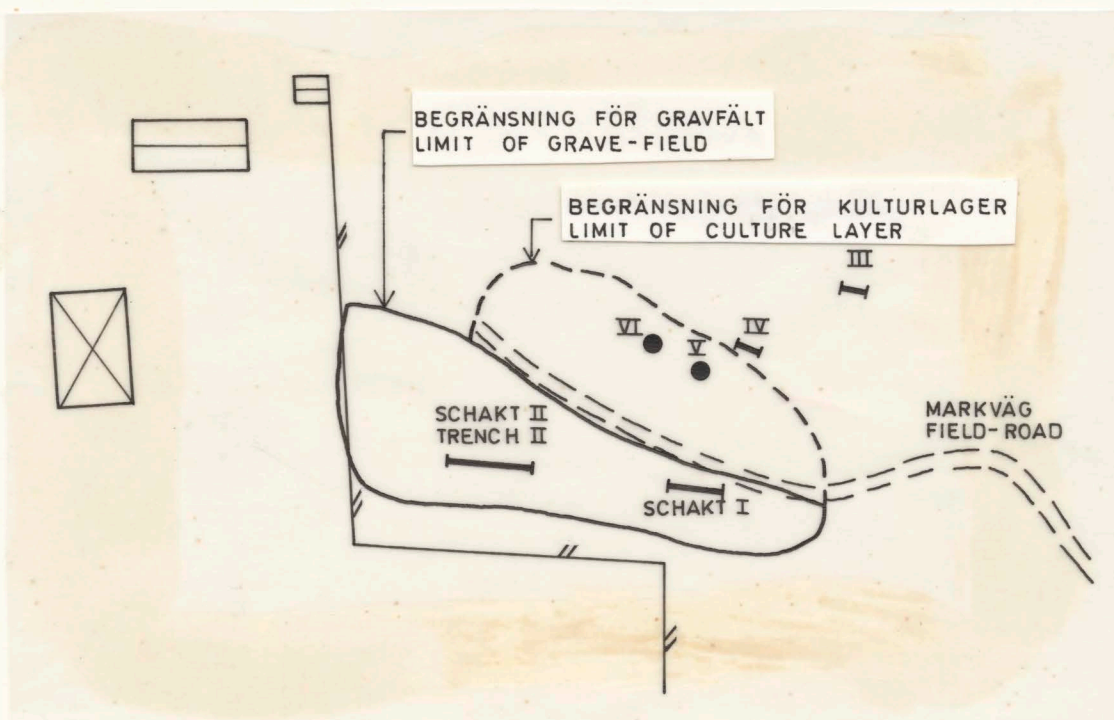
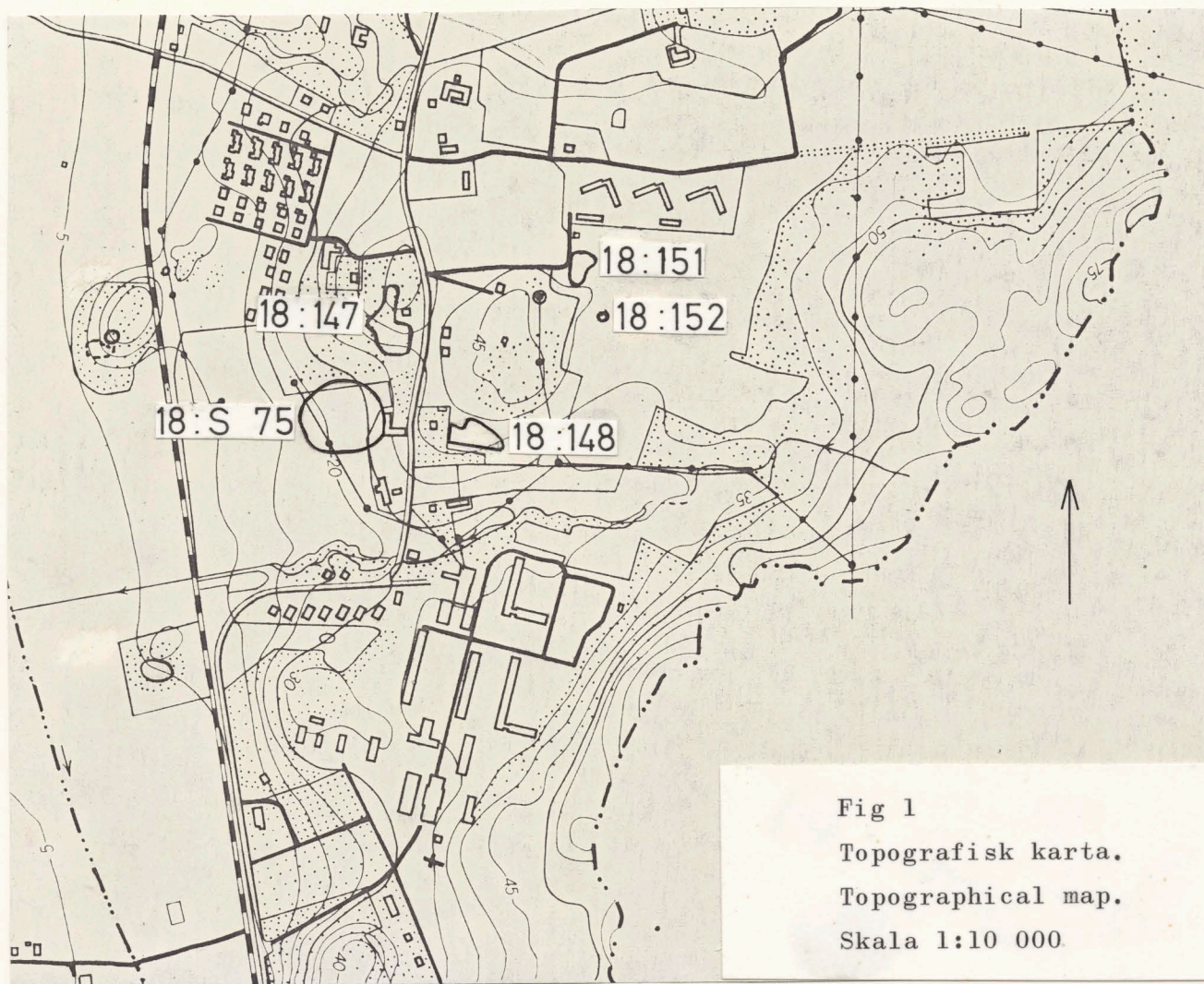


Fig 2  
Plan över schaktens läge. Skala 1:1000.  
Plan showing the position of the trenches.



B5952

Fig 3  
Översikt från norr.  
General view from the north.



B5953

Fig 4  
Schakt I, från öster. Det jordfasta blocket  
markerat.  
Trench I. View from the east. The boulder with  
its base fixed in the ground is marked.



Översikt från norr.




Översikt från öster. Kullen med gravfältet  
i bakgrunden.

B6248



Schaktet från öster.

B6249



Schakt I från öster. Det jordfasta blocket markerat.