

Göteborg

Tuve 110

Grimbo

Boplatssområde stå


Inv.nr 49022

Fyndrapporter 1973

**Göteborgs stadsmuseum
Arkeologisk arkivrapport**

Nr 1972:20

Ark. Ark. Gbg. Kom.



Dnr 55/0914 21 JAN. 1975

TUVE 110

Riksantikvarieämbetet
Statens Historiska Museum
Box 5405
114 84 STOCKHOLM
Dnr 8488/73

Göteborgs arkeologiska museum
Skärgårdsgatan 4
414 58 GÖTEBORG

Riksantikvarieämbetet får meddela, att riksantik-
varien vid föredragning den 15 oktober 1974
har beslutat, att fynden från undersökning å fastigh.
14 S:12 Grimbo, Tuve sn, Vg, utförd av Johan Wigforss

tillföres GAM

Fynden har ~~ej~~ begärts av Eder. Fynden ej insända
av Eder

~~Fynden har ej begärts av Eder. Fynden ej insända av Eder~~
~~Statens Historiska Museum~~

Stockholm den 15 oktober 1974

För riksantikvarieämbetet

Margareta Björnstad
Margareta Björnstad

Dnr. 11/74

TUVE 110

14:S 12 GRIMBO GÖTEBORG
BOPLATSOMRÅDE STENÅLDER

14:S 12 GRIMBO GÖTEBORG BOPLATSOMRÅDE STENÅLDER

Sondering med provgropar och schakt på förmodat boplatsområde. Inga spår av förhistorisk bosättning.

ADMINISTRATIVA UPPGIFTER

Läge: Grimbo 2:5, 2:173-174 och Grimbo 11:1, Tuve, Göteborgs stad.

Grävningssorsak: Planerad väg.

Grävningstid: 9-15 augusti 1972.

Antal timmar i fält: 66 arkeologtimmar, 96 grovarbets-
timmar.

Undersökt yta: Provområdets yta ca 22 000 kvm, gropar
och schakt 28 kvm.

Platsledare: Johan Wigforss.

TOPOGRAFI

Området är beläget vid Klaremosse i den dalgång som från mossen sträcker sig i nord-sydlig riktning. Mossen ligger i den stora dalgång som går tvärs över Hisingen från Björlanda kile i väster till Kvilledalen i öster. Undersökningsområdet som ligger 28-34 m över havet utgörs av igenväxande åker och mitt i området ligger ett bergsimpediment (fig 1). Över östra delen av området går en kraftledning.

ARBETSBESKRIVNING

Sondering gjordes med 93 st 0,5 m stora provgropar samt 3 st 0,5 m breda provschakt, sammanlagt 9 m långa. Gropar och schakt igenfylldes efter undersökningen.

TIDIGARE FYND

1916 gjordes fynd i samband med Göteborgsinventeringen (Tuve sn nr 42, inv nr 10847-10851) "nära landsvägen Lundby-Björlanda, vid gränsen mellan Tuve och Björlanda". Dessa fynd kan ej exakt lokaliseras. 1923-24 insamlades fynden med inv nr 32503.32539 "ca 100 m norr om det ställe där Göteborgs stadsgräns skär Toleröd-Björlandavägen, i en sänka öppen åt sydväst, vid södra ändan av Klaremosse, strax öster om vägen till Kettilsröd." Lägesuppgifterna är svårtolkade och det är möjligt att dessa fynd gjorts något längre mot sydost då ingen klar förekomst av slagen flinta visat sig finnas inom själva undersökningsområdet.

Föremålen, samtliga av flinta, är följande:

| | |
|---------------|-------------------------------|
| inv nr 10847- | 1 ryggspån, 1 spån, 6 skärvor |
| -10851 | samt 9 skärvor bortlagda |
| inv nr 32503 | 1 spånkärna |
| 32539 | 1 tjocknackig tunn slipad yxa |

GRÄVNINGSIAKTTAGELSER

Provgropar och lagerföljd (fig 2):

Största delen av undersökningsområdet utgjordes av ljus tämligen styv lera direkt under ploglagret. Med hänsyn till att hela området ligger över 25 m-nivån bör denna lera vara seneglacial. Endast i vissa delar t ex vid P 1-5 samt de gropar vilka var belägna på den högsta nivån i området (vid groparna P 15-16, P 50-52 och P 71) fanns ett lager av grus, sand eller mo. Även i närheten av mossen fanns leran direkt under ploglagret. I P 86 fanns ett torvlager, 20 cm tjockt, på lera. På skilda ställen längs mossens norra kant gjordes sondering med geologspjut. Lagerföljden var emellertid densamma som vid P 86 med torven direkt på leran.

Schakt:

I groparna P 12-14 fanns i botten på ploglagret en del kolbitar. Österut från P 12 grävdes därför ett schakt (schakt II 3x0,5 m). Schaktet var dock helt fyndtomt. Kolet hör troligen samman med odlingen av området. De övriga schakten (schakt I 4x0,5 m, öster om P 2 och schakt III 2x0,5 m, söder om P21) innehöll varken kulturlager eller förhistoriska fynd.

FYNDTABELL

| Fynd nr | Grävn. enhet | Flinta avslag | | Flinta övrig | | Fynd nr | Grävn. enhet | Flinta avslag | | Flinta övrig | | | |
|---------|--------------|---------------|----|--------------|----|---------|--------------|---------------|-------|--------------|-----|-----|------|
| | | st | gr | st | gr | | | st | gr | st | gr | | |
| :1-2 | 1 | P 1 | 1 | 311 | 3 | 54 | :24 | 21 | P 48 | | 6 | 181 | |
| :3 | 2 | P 2 | | | 7 | 46 | :25 | 22 | P 51 | | 1 | 149 | |
| :4 | 3 | P 3 | | | 12 | 149 | :26 | 23 | P 57 | | 2 | 35 | |
| :5 | 4 | P 4 | | | 3 | 16 | :27-28 | 24 | P 58 | 2 | 49 | 13 | |
| :6 | 5 | P 5 | | | 3 | 75 | :29 | 25 | P 59 | 1 | <1 | | |
| :7 | 6 | P 6 | | | 3 | 16 | :30 | 26 | P 60 | | | | |
| :8 | 7 | P 7 | | | 1 | 462 | :31 | 27 | P 62 | | 2 | 10 | |
| :9 | 8 | P 10 | | | 1 | 10 | :32 | 28 | P 66 | | 1 | 2 | |
| :10 | 9 | P 12 | | | 1 | <1 | :33 | 29 | P 74 | | 1 | 4 | |
| :11 | 10 | P 13 | 1 | 17 | | | :34 | 30 | P 77 | | 1 | 2 | |
| :12-13 | 11 | P 15 | 1 | 2 | 7 | 103 | :35 | 31 | P 78 | | 1 | 3 | |
| :14 | 12 | P 18 | | | 1 | 8 | :36 | 32 | P 79 | | 4 | 98 | |
| :15 | 13 | P 21 | | | 2 | 96 | :37 | 33 | P 80 | | 3 | 114 | |
| :16 | 14 | P 23 | | | 1 | <1 | :38 | 34 | P 82 | | 1 | <1 | |
| :17 | 15 | P 24 | | | 2 | 144 | :39 | 35 | P 83 | | 2 | 9 | |
| :18 | 16 | P 32 | | | 1 | 3 | :40 | 36 | P 84 | | 1 | 18 | |
| :19 | 17 | P 38 | | | 1 | <1 | :41 | 37 | P 85 | | 1 | 4 | |
| :20 | 18 | P 41 | | | 1 | 24 | :42 | 38 | P 87 | | 1 | 15 | |
| :21 | 19 | P 46 | | | 1 | 14 | :43 | 39 | P 88 | | 1 | 60 | |
| :22-23 | 20 | P 47 | 1 | 2 | 1 | 1 | :44 | 40 | P 91 | | 1 | 33 | |
| | | | | | | | :45 | 41 | Sch I | | 4 | 56 | |
| | | | | | | | | Summa | | 7 | 382 | 88 | 2042 |

forts

SAMMANFATTNING

På det förmodade boplatsoområdet gjordes sondering med provgropar och schakt. Det visade sig därvid att nära nog hela området var täckt av en seneglacial lera. Sammanlagt gjordes endast fynd av 7 st flintavslag. Ingen förhistorisk bosättning har således kunnat spåras. De tidigare fynd som föranledde undersökningen innehöll ett neolitiskt inslag i form av en slipad yxa.

SUMMARY

In the supposed settlement area situated 28-34 m above sea level north of Klaremosse in Tuve on the island of Hisingen (fig. 1), soundings were made by means of trial-pits and trenches (fig. 2). It appeared then that practically the whole investigation area was covered by late glacial clay. The total amount of finds consisted only of 7 waste flakes of flint. Thus it has not been possible to trace a prehistoric occupation. The previous finds which initiated the investigation included a Neolithic polished stone axe.

Johan Wigforss

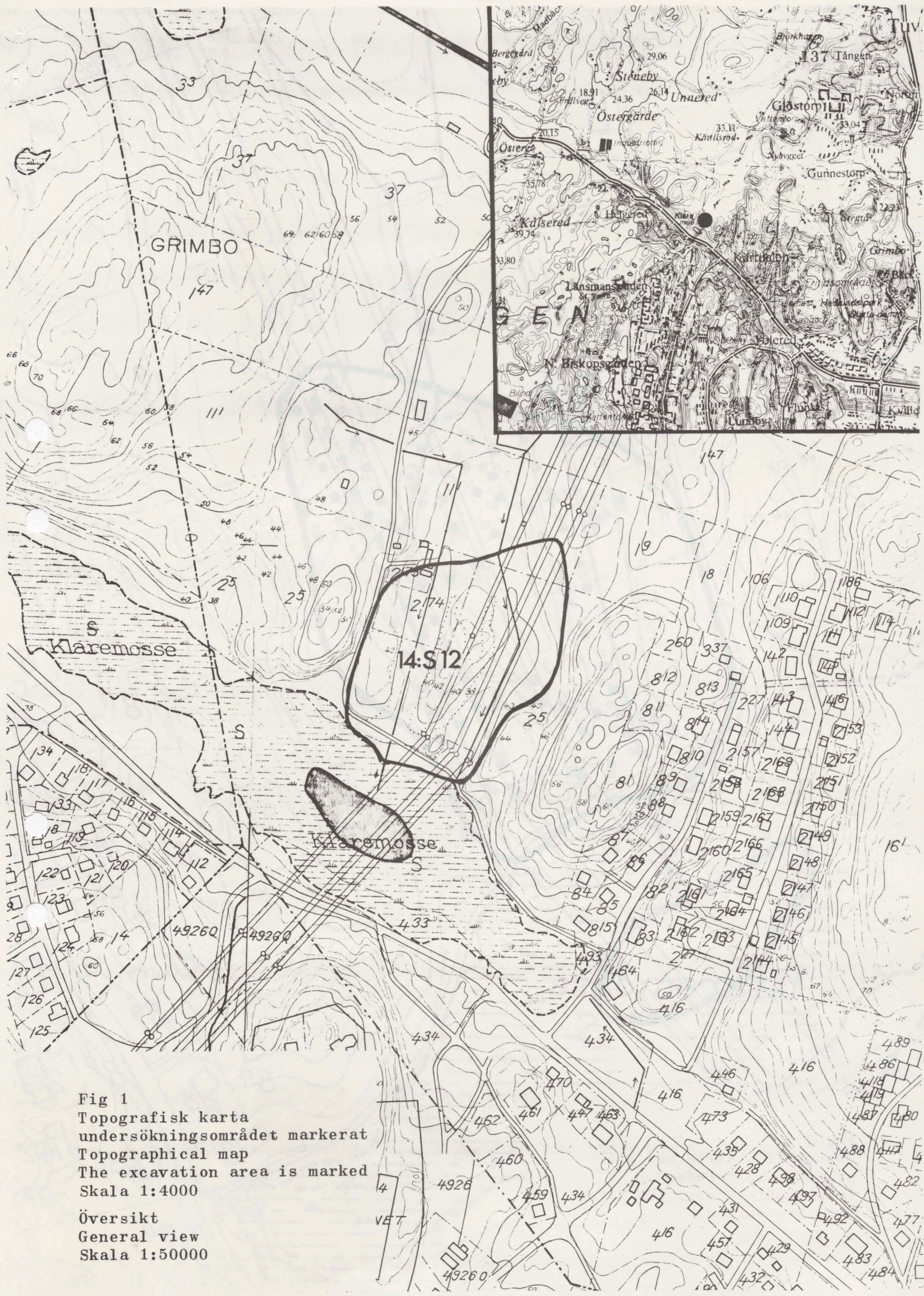


Fig 1
 Topografisk karta
 undersökningsområdet markerat
 Topographical map
 The excavation area is marked
 Skala 1:4000

Översikt
 General view
 Skala 1:50000

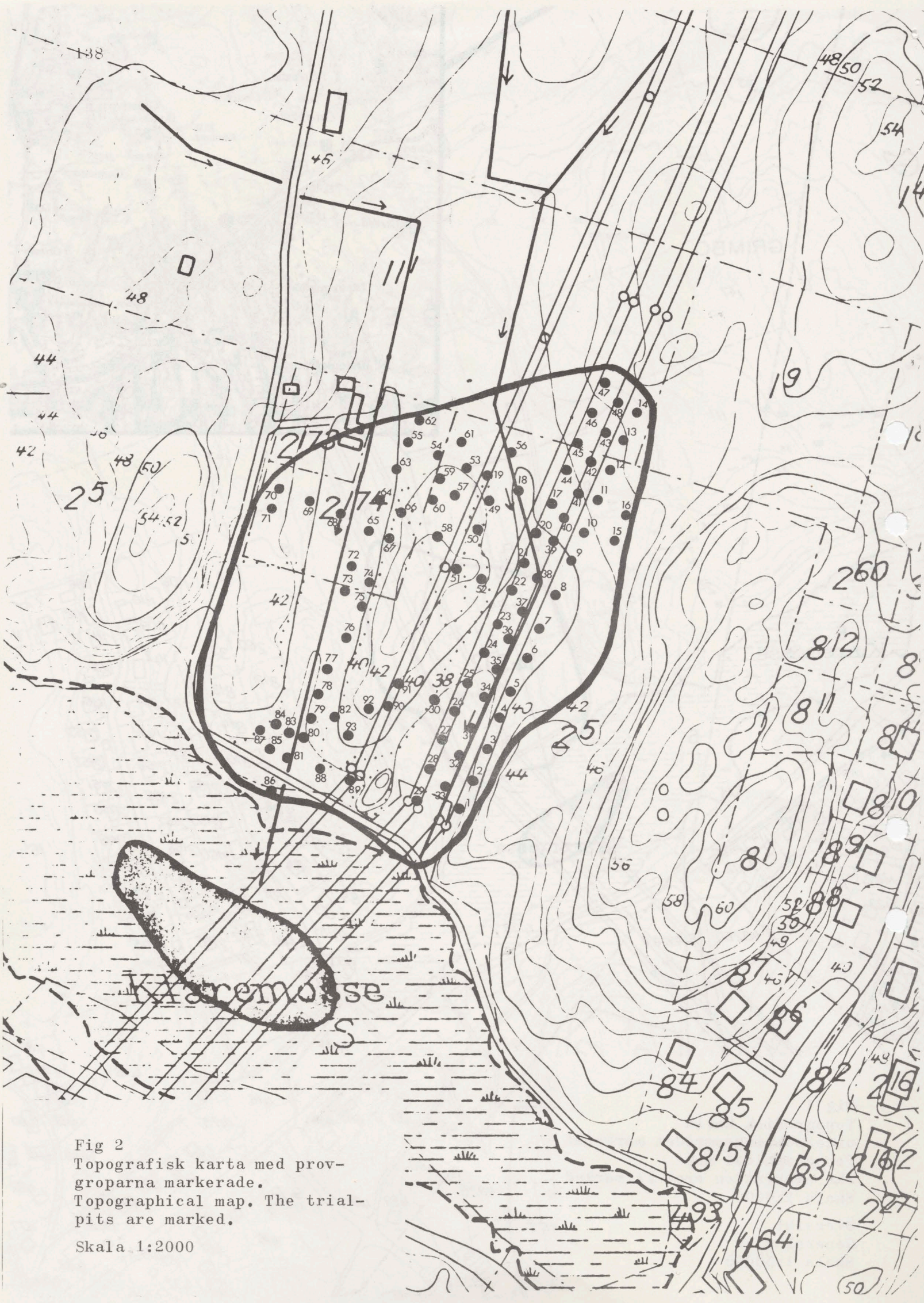


Fig 2
 Topografisk karta med prov-
 groparna markerade.
 Topographical map. The trial-
 pits are marked.
 Skala 1:2000

Tuve 110
Göteborgs kommun
Västergötland

Inlämnad för registrering av
Mikael Ivancic
P1 6918 Bolås
434 96 Kungsbacka



Kärnyxa. Hittad vid trädgårdsarbete i kolonilotterna i den registrerade boplatsens västra del för ca 10 år sedan.

1995-06-01

Berit Hall

Berit Hall





Neg.nr B 6750

Undersökningsområdet 14:S 12 beläget på andra sidan mossen. Från sydsydost.