

Göteborgs stadsmuseum
Arkeologisk arkivrapport
Nr 1976:5

Göteborg
Lundby 44
Sannegården
Boplatssområde i anslutning
till gravfält
bronsålder/järnålder
Inv nr 49419
Fyndrapporter 1977

Ark. Ark. Gbg. Kam.

GÖTEBORGS STADSMUSEI
BIBLIOTEK

Fe-77

Dnr 308/78 14 SEP. 1978

RIKSANTIKVARIEÄMBETET OCH
STATENS HISTORISKA MUSEER
Box 5405
114 84 STOCKHOLM

Datum 1978-09-07 Dnr 1272/78

Göteborgs arkeologiska museum
Skärgårdsgatan 4
414 58 GÖTEBORG

Till riksantikvarieämbetet och statens historiska museer
har inkommit rapp. över unders. av boplotsrester
vid Sannegården, Lundby sn, Vg LUNDBY 44
Fynden består av bl a av flinta, keramik och järnföre-
mål

Undersökningen utförd år 1976
Rapport inlämnad 1978
Meddelande om Eder möjlighet att begära överlåtelse av
fyndet har översänts

Fyndet har/~~har ej~~ begärts av Eder

Vid föredragning 1978-09-07 har riksantikvarieämbetet/
statens historiska museer beslutat att statens rätt med av-
seende på ovannämnda fynd enligt 13 § FML överlåtes på
GAM

~~Fynden jämte förteckning över dessa kommer att översändas
genom statens historiska museer~~

Fynden ej insända

Enligt 13 § FML kan statens rätt till fynd överlåtas till
museum som för framtiden har att taga erforderlig vård om
föremålet. Mottagaren får icke utan riksantikvarieämbetets
och statens historiska museers medgivande avhända sig fyndet.

RIKSANTIKVARIEÄMBETET

Margareta Biörnstad
Margareta Biörnstad

128/78

SANNEGARDEN LUNDBY 44
BOPLATSOMRÅDE I ANSLUTNING TILL
GRAVFÄLT, BRONSÅLDER/JÄRNÅLDER

SANNEGÅRDEN LUNDBY 44
BOPLATSOMRÅDE I ANSLUTNING TILL GRAVFÄLT
BRONSÅLDER/JÄRNÅLDER

Undersökning av boplotsrest i anslutning till gravfältsområdet med det s k Sannegårdsmonumentet. Kulturlager med skörbrända stenar, keramik och flinta påträffades. Ett ornerat kerkärl tyder på en datering till romersk järnålder/folkvandringstid, medan en C14-analys har givit en bronsåldersdatering, 695±170 f Kr.

ADMINISTRATIVA UPPGIFTER

Läge: Stadsäga 26299, Lundby, Göteborg.

Grävningsorsak: Iordningställning av området omkring det s k Sannegårdsmonumentet.

Grävningstid: 18-29 oktober 1976.

Antal timmar i fält: 160 arkeologtimmar samt ett 20-tal grovarbetstimmar.

Undersökt yta: 25 kvm.

Platsledare: Stina Andersson.

NATURVETENSKAPLIGA BESTÄMNINGAR

Benbestämningar har utförts av fil kand Berit Vilkans, Osteologiska forskningslaboratoriet, Stockholms Universitet (Exkurs 1).

En C14-analys har utförts av Laboratoriet för isotopgeologi, Naturhistoriska riksmuseet, Stockholm.

TOPOGRAFI

Det undersökta området ligger i anslutning till det s k Sannegårdsmonumentet som består av fyra resta stenar. Platsen ligger omedelbart sydost om Lundby Nya Kyrka på Hisingen på resterna av Sannegårdens stora grusås (fig 1). Större delen av grusåsen, som tidigare täckte ett stort område sydost om undersökningsområdet, har förstörts genom den täktverksamhet som pågått här alltsedan mitten av 1800-talet (fig 1,5,6).

UTSEENDE FÖRE UNDERSÖKNING

Vid Riksantikvarieämbetets fornminnesinventering 1964 registrerades, förutom de fyra resta stenarna, en avlång hög, i vars ena kant två av stenarna stod. Högen, Lundby 44:3, beskrevs på följande sätt: Hög? Avlång ca 11 m lång (N40CÖ-S 40CV) 4 m

bred och 0,5-0,6 m hög. Enstaka stenar, 0,2-0,3 m stora, synliga i ytan. På högens sydsydvästra del ligger tre klumpstenar, ca 1 m stora. Högen är i nordnordost avskuren av väggkant och i sydsydväst är den övertäckt av uppschaktad jord. I högens mitt en fördjupning, 4 m lång, 1 m bred och 0,1-0,2 m djup. Högen tolkades då som fornlämning eller vid gammal odling utsparat parti.

Undersökningen omfattade sydsydvästra delen av denna s k hög samt hela den uppschaktade jordhögen (fig 2).

TIDIGARE FYND

Inom det stora grustagsområdet sydost om undersökningsområdet har ett flertal fynd av olika slag påträffats under årens lopp. Grävningar har företagits vid ett par tillfällen.

Det s k Sannegårdsmonumentet bestod ursprungligen av en hög omgiven av två resta stenar. Högen låg troligen ett par hundra meter söder eller sydost om den nuvarande platsen. Det ursprungliga utseendet kan vi se på Gustaf Brusewitz' tuschteckning från 1851 (fig 5). Då hade ännu ingen täktverksamhet kommit igång. Men den började strax efteråt. Redan 1874 hotades högen av grustaget och måste undersökas (not 1). Högen var plundrad och inga fynd gjordes. Stenarna som omgav högen flyttades en bit och ställdes i kanten av en naturlig förhöjning. Vid 1874 års grävning påträffades även några flatmarksgravar med lerkärl och brända ben. På grund av den fortsatta grustäkten måste de två stenarna flyttas ännu en gång. I slutet av 1880-talet flyttades de till sin nuvarande plats sydost om den nya kyrkan. De två flyttade stenarna (Lundby 44:4,5, fig 2) placerades strax väster om de två stenar (Lundby 44:1,2, fig 2) som enligt uppgift i museets arkiv stått här åtminstone sedan 1880. En av dessa stenar troligen den östligaste (Lundby 44:2) hittades dock kullfallen 1914. Den restes då på sin nuvarande plats. Stenen Lundby 44:1 bör stå kvar på sin ursprungliga plats och vara identisk med den på Brusewitz' teckning avbildade stenen vid gärdesgården i bakgrunden (fig 5).

Förutom de vid 1874 års grävning påträffade gravarna undersökte Georg Sarauw 1914 ett par liknande gravar med brända ben samt några boplatshärdar, vilka låg strax intill det andra flyttade Sannegårdsmonumentet (fig 6, not 2). Dessutom har ett par lerkärl vid olika tillfällen rasat ut ur grustagskanten.

Över hela grustagsområdet har slagen flinta av

gropkeramisk typ insamlats under årens lopp.

De framgrävda gravfynden samt de utrasade lerkärlen har i museets arkiv registrerats under beteckning Lundby 44, medan de plockade stenåldersföremålen fått beteckningen Lundby 222. De olika fynden kommer dock i stort sett från samma område. Detta har ungefärligt markerats på kartan fig 1. Fynden har följande inv nr i GAM:s arkiv: Lundby 44:389-91,1483,5134-36; Lundby 222:247,309,381,910,1076,1475,1477-78,1490,4564,4613-16,5115-18,5137-39,23015,30685-93,62754-55,67760-73,72741-42,83821.

ARBETSBEKRIJVNING

I samband med fornvårdsarbeten i området omkring Sannegårdsmonumentet skulle en i sen tid uppschaktad jordhög jämnas ut. Jordhögens västra del började schaktas bort med spade. Eftersom stenpackning, sotig jord och enstaka förhistoriska fynd strax framkom företogs en undersökning.

Tre stora stenblock, som delvis stack upp ur torven, lyftes bort med maskin. Stenblocken syns tydligt på foto från 1948 (fig 7), men var nu till stor del övertorvade (fig 8). Resten av jordhögen grävdes bort och den påträffade stenpackningen rensades fram.

Under framrensningen drogs ett schakt (NV-S0) för att kontrollera hur långt stenpackningen sträckte sig mot nordost, mot de två resta stenarna. Här fanns ingen stenpackning, men i schaktets nordvästra del låg några stenar samlade i sotig jord ca 0,2-0,3 m djupt under markytan. Denna lillastensamling fick ligga kvar outgrävd.

Den framrensade stenpackningen genomgrävdes ner till ljust grus.

Efter undersökningen jämnades marken till och området såddes med gräs. Kontrollschaktets nordöstra kant, d v s gränsen för undersökningsområdet mot nordost, mot förhöjningen omkring sten 1 och 2, är synlig även efter igenläggningen.

GRÄVNINGSIAKTTAGELSER

Den framrensade stenpackningen var 3-4 m stor med oregelbundet rundad form (fig 3). Ytan var ojämn med stora gropar efter de borttagna stenblocken (fig 9). Ytterkanten var något ojämn. En del stenar i södra kanten kan ha kastats vid bortgrävningen av jordhögen innan stenpackningen konstaterades. Vid framtagningen av stenpackningen påträffades några få fynd. De samlades ihop med de först funna fynden i utkanten av jordhögen (fynd 1).

Stenpackningen bestod i undre delen av ett kulturlager med en del sten och i övre delen av i sen tid uppslängd sten och jord.

På det ljusa gruslagret fanns ett ca 0,2 m tjockt kulturlager av sotig sandig mo (fig 4). I detta lager fanns upp till 0,2 m stora skörbrända stenar. De flesta låg spridda inom ett drygt 2 m stort område i norra delen. Inom detta område fanns en drygt 1 m stor tätare koncentration av skörbränd sten (fig 3). Fläckvis fanns även en del större rundade stenar i sotlagret främst i södra delen (fig 10). De var i allmänhet 0,2-0,3 m stora och icke skörbrända. En del av dem låg klart direkt ner i det sotiga lagret och bör således troligen vara samtida med sotlagret. Dessa större stenar låg också upp i det ovanpå sotlagret liggande mörka molagret, som var ca 0,1 m tjockt (fig 4). Molagret var delvis ganska stenfritt och i övre delen ganska fyndtomt. De flesta fynden låg i lagrets nedersta del omedelbart ovanpå och ner på ytan av sotlagret. Fynden bestod av några krukskärvor, ett par små järnföremål och en del flinta (fynd 3). Samma typ av fynd, men i rikligare mängd, låg i sotlagret, främst i de översta 5 cm. Fynden i sotlagret bestod främst av keramik och låg till största delen i samma område som de skörbrända stenarna (fynd 4, fig 3). I sotlagret fanns också en hel del flinta samt några spridda brända ben, små kolbitar, små bitar bränd lera och en liten slaggbit (fynd 4). Enstaka flintbitar i fynd 4 kan ha legat i ytan av det ljusa gruslagret. Nere i gruslagrets övre del hittades ett flintavslag med tillslagningsskanter (fynd 9).

Över molagret fanns ett upp till 0,2 m tjockt lager av lös humusfärgad moig sand med 0,1-0,2 m stora stenar (fig 4). I detta lager fanns också ganska många recenta fynd, men bara några få flintbitar (fynd 2). Detta lager var troligen påfört i sen tid och stenarna kan vara uppkastad odlingssten från den tidigare närbelägna åkern (fig 7). De tre ca 1 m stora stenblocken, som stack upp ur torven, bör också vara påförda i sen tid. Groparna efter stenblocken gick ner till sotlagret respektive gruslagret (fig 3,4,9). Mo- och sotlagret hade på flera ställen skadats av senare nergrävningar med omrörda lager i och ibland recenta fynd långt ner. Några nergrävningar hade gått rakt genom sotlagret och ner i det ljusa gruset (fig 4).

I det ljusa gruset under sotlagret fanns också några nergrävningar från förhistorisk tid (fig 3,4). De var i allmänhet ca 0,1 m djupa under sotlagrets botten och bestod av mörk sotig mo eller sand.

I några av dem fanns enstaka fynd (fynd 5-7, fig 3). I sydöstra utkanten av stenpackningen låg en rad med stenar (fig 3). De låg i den först framrensade stenpackningens utkant (fig 10) men låg djupare ner än övriga stenar (fig 11). Dessa stenar var i allmänhet 0,3-0,4 m stora och rundade. De låg tätt packade i mörk mo ner under det ljusa grusets yta. I vardera änden på denna stenrad fanns en djupare nergrävning, som bestod av något sotig moig sand (fig 3,12). De hade relativt plan botten, som låg ca 0,2 m djupt under omgivande grusyta. De var i stort sett omgivna av stenar. De har tolkats som stolphål. I det västra låg ett par små krukskärvor (fynd 8).

FYNDTABELL

Fynd nr	Ker orn	Ker oorn	Br ben	Kol	Flinta avslag		Flinta övrig		Flinta redskap			Övrigt			
					st	gr	st	gr	art	st	gr	art	st	gr	
1		18	1		13	367	8	205	Borrspets	1	82				1-5
									Avslag m ret	3	56				:6
									Rundkärna/övr kärna	1	169				:7
2			1					4							:8-9
3		84	4	5	14	147	20	199	Avslag m ret	1	1	695 ⁺ 170 BC			:10-15
									Stycke m till-			Järnkniv (fig 14)	1	8	
									slagningskant	1	50	Järnfragment	1	2	:16
									Rundkärna/övr kärna	2	209				:17-19
4	39 (fig 13)	998	10	1	31	144	27	543	Avslag m ret	3	40	Slagg		1	:20-26
									Stycke m till-			Bränd lera		23	
									slagningskant	1	331				:27
									Fragment av flat-						
									hugget redskap	1	3				:28
									Avslag m påbörjad						
									flathuggning	1	9				:29
									Kärna m l platt-						
									form	1	208				:30-32
5		17		1	2	2	2	1	Avslag m påbörjad						:33-37
									flathuggning	1	2				
6		51													:38
7					4	7									:39
8															:40
9		3							Avslag m tillslag-						:41
									ningskanter	1	110				
S:ma	39	1171	16	7	64	667	61	952			18				

FYNDBESKRIVNING

Fynden utgör till största delen av keramik och flinta.

Keramik består mest av små ornerade bitar. Kantbitar av olika slag förekommer liksom bottenbitar. Största hopsatta skärvan är 60x85 mm (fynd 4). Godstjockleken varierar mellan 5 och 10 mm. Glättade bitar finns, bl a en del av ett ornerat kärl med hank av ca 5 mm tjockt svart glättat gods (fig 13). Orneringen består av en cirkel omgiven av snedställda streck på nedre delen av hal-sen.

Av de två *järnföremålen* utgör det ena en något fragmentarisk kniv (fynd 3, fig 14) och det andra ett obestämbar järnfragment.

Flintan är till största delen slagen. Även en del av den övriga flintan är klart slagen. Flintan är vanligtvis icke svallad, men några klart svallade och vitpatinerade avslag och spån finns. Även borrhspetsen (fynd 1) och ett avslag med tillslagingskanter (fynd 9) är svallade, men flertalet redskap och kärnor är icke svallade.

I övrigt finns små bitar bränd lera, brända ben och kol samt en liten slaggbit. Av de små benbitarna har några kunnat bestämmas som rör- respektive revben av djur (se Exkurs 1).

DATERING

På grusåsen söder om Lundby nya kyrka har människor uppehållit sig vid ett flertal tillfällen alltifrån äldre stenålder till långt fram i järnålder.

Större delen av det tidigare plockade flintmaterialet (Lundby 222) tillhör en gropkeramisk boplats från yngre stenålder, ca 2000 f Kr. En del av de tidigare undersökta gravarna (Lundby 44) har ansetts tillhöra ett förromerskt flatmarksgravfält från århundradena närmast före Kr f (not 3).

I 1976 års undersökning intill de resta stenarna påträffades några slagna svallade flintföremål, som troligen kan föras tillbaka till den äldre stenåldern. En C14-analys har givit dateringen 695 ± 170 f Kr. Till samma tid, yngre bronsålder, hör kanske några delvis flathuggna flintföremål. Det fragmentariska ornerade och hankförsedda lerkärllet av tunt svart glättat gods (fig 13) tillhör en typ av kärl, som är vanlig på gravfält från romersk järnålder/folkvandringstid. Ett gravfält med liknande keramik undersöktes för ett par år sedan vid Östergårde i Björlanda endast ca 0,5 mil norr om Sannegården (not 4).

SAMMANFATTNING

Det undersökta området ligger strax intill Lundby nya kyrka på Hisingen i Göteborg. På platsen finns fyra resta stenar, det s k Sannegårdsmonumentet. En eller möjligen två av dessa stenar står troligen på ursprunglig plats. Två av dem stod från början längre söderut och flyttades på grund av grustäkt. I det gamla grustagsområdet har grävningar tidigare utförts, varvid såväl gravar som boplatsfynd framkommit.

Hösten 1976 skulle området omkring de resta stenarna iordningställas. En uppschaktad jordhög skulle tas bort. Eftersom krukskärvor, sotig jord och stenpackning då påträffades, gjordes en mindre undersökning.

På det ljusa gruset fanns ett sotigt kulturlager med delvis spridda, delvis relativt tätt liggande små skörbrända stenar. I sotlagret fanns fynd främst av flinta och keramik, bland annat delar av ett ornerat litet kärl med hank. En del större stenar, som låg ner i sotlagret, bör ha lagts där i samband med kulturlagrets tillkomst. Däremot bör övre delen av stenpackningen ha tillkommit i sen tid. Fynden i övre delen var också till största delen recenta. På en del ställen fanns sentida nergrävningar genom kulturlagret ända ner i det ljusa gruset. Även några förhistoriska nergrävningar med mörk sotig jord och förhistoriska fynd fanns ner i det ljusa gruset under kulturlagret. Två av dessa nergrävningar har tolkats som stolphål.

De undersökta bopplatsresterna bör på grund av det ornerade lerkärl tillhöra romersk järnålder/folkvandringstid. En C14-analys har dock givit dateringen 695 ± 170 f Kr.

SUMMARY

The investigated area is situated close to Lundby new church on the island of Hisingen in Gothenburg. On the site there are four standing stones, the so called Sannegård monument. One of the stones is probably in its original position. Originally two stones stood further south and were moved owing to gravel quarrying. Excavations have previously taken place in the area of the old gravel-pit and graves as well as settlement finds have been discovered.

In the autumn of 1976 the area surrounding the standing stones was to be tidied up. A heap of soil was to be removed. As potsherds, sooty soil and packings of stone were discovered in the process, a small excavation was carried out.

In the light gravel there was a sooty culture layer with partly scattered, partly relatively closely laid small brittle-burnt stones. The sooty layer contained finds, mainly flints and potsherds, including parts of a small decorated vessel with a handle. Some bigger stones lying well down in the layer of soot must have been placed there at the time when the culture layer was formed. The upper part of the packing of stones must be a modern addition. The finds in the upper part were on the whole of recent date. In some places modern pits had been dug through the culture layer down to the light gravel. There were also some prehistoric pits with dark sooty soil and prehistoric finds in the light gravel below the culture layer.

On the basis of the decorated pottery vessel the excavated settlement remains can be dated to the Roman Iron Age/Migration Period. A C14-analysis of charcoal has given a date of 695±170 BC.

Stina Andersson

NOTER:

- 1) Brusewitz, G. Reseberättelser 1874-75. Manus i GAM:s arkiv.
- 2) Rapport över Sarauws grävning 1914 i GAM:s arkiv.
- 3) Sarauw, G och Alin, J. Götaälvområdet fornminnen. Göteborg 1923. Sid 295.
- 4) Wigforss, J. Rapport över Östergärde, Göteborg. Gravfält, romersk järnålder 12:110. Fyndrapporter 1972. Göteborg 1972 samt där anförd litteratur.



Fig 1

Sannegårdsmonumentets nuvarande plats vid Lundby nya kyrka. Det inringade området visar ungefär läget för de tidigare fynden inom grustagsområdet.

- Rest sten
 - Undersökningsområdet
- Översikt. Skala 1:50 000

Skala 1:4000

The present site of the Sannegård monument at Lundby old church. The encircled area shows the approximate position of the previous finds from the gravel-pit.

- Upright stone
 - The investigation area
- General view. Scale 1:50 000

Scale 1:4000

Lu 44 PLAN

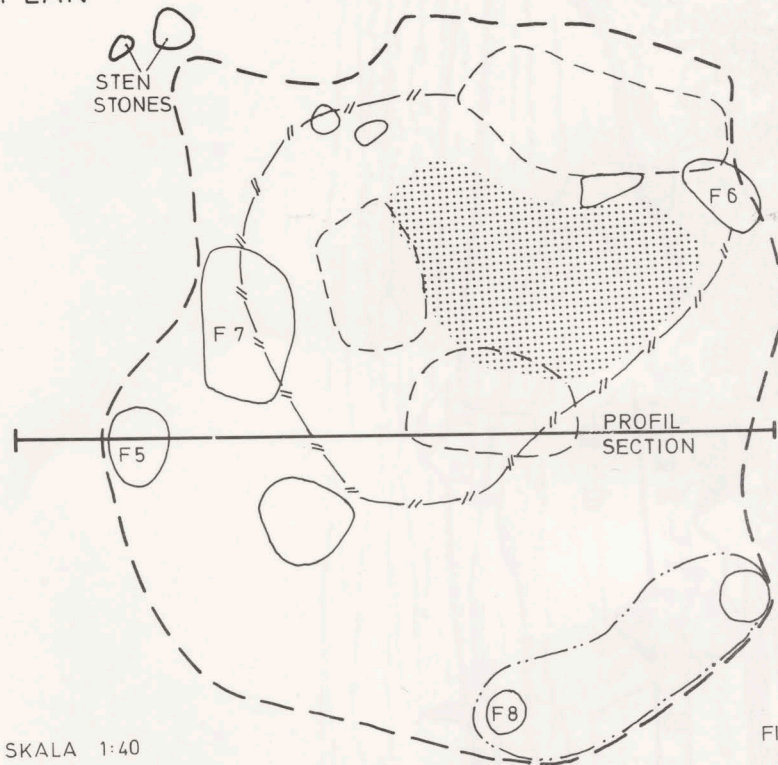


SKALA 1:250

- | | |
|---------------------------------|--------------------------------|
| ○ REST STEN | UPRIGHT STONE |
| (---) FÖRHÖJNING | RISING GROUND |
| ○ LEDNINGSSTOLPE | TELEGRAPH POLE |
| ⊗ KULTURMINNESSKYLT | SIGN-POST FOR ANCIENT MONUMENT |
| — GRÄNS FÖR UTGRÄVT OMRÅDE | LIMIT OF EXCAVATED AREA |
| --- STENPACKNINGSGRÄNS | LIMIT OF PACKING OF STONES |
| -·-·- GRÄNS FÖR SENTIDA JORDHÖG | LIMIT OF RECENT HEAP OF SOIL |
| — GAMMAL ÅKERKANT | EDGE OF DISUSED FIELD |
| - - - NERSHAKTAD KANT | EDGE OF DITCH |
| STENAR I SOTIG JORD | STONES IN SOOTY SOIL |

FIG 2

PLAN



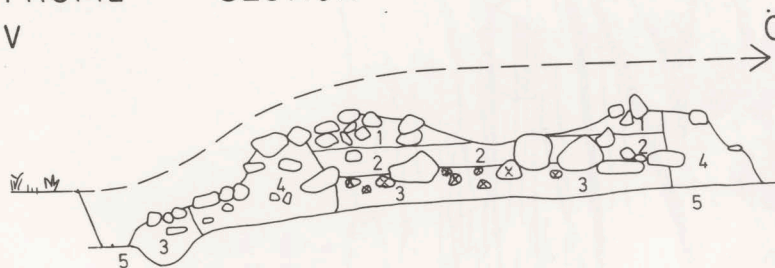
SKALA 1:40

FIG 3

- | | | | |
|-------|--|-----|--|
| --- | GRÄNS FÖR STENPACKNING | --- | LIMIT OF PACKING OF STONES |
| -//- | GRÄNS FÖR FLERTALET SKÖRBRÄNDA STENAR I SOTIG JORD | --- | LIMIT OF CONCENTRATION OF BRITTLE-BURNT STONES IN SOOTY SOIL |
| ⋯ | TÄT KONCENTRATION AV SKÖRBRÄND STEN I SOTIG JORD | --- | DENSE CONCENTRATION OF BRITTLE-BURNT STONES IN SOOTY SOIL |
| ○ | NERGRÄVNING I LJUST GRUS | --- | PIT DUG DOWN INTO LIGHT GRAVEL |
| - - - | GRÄNS FÖR STENRAD NER I LJUST GRUS | --- | LIMIT OF ROW OF STONES IN LIGHT GRAVEL |
| ○ | GROP EFTER STEN | | |

PROFIL SECTION

V



SKALA 1:40

Ö UNG. GRÄNS FÖR UPPSCHAKTADE JORDHÖGENS YTA
APPROX. LIMIT OF HEAP OF EXCAVATED SOIL

FIG 4

- | | | | |
|---|----------------------------------|--|--|
| 1 | LÖS HUMUSFÄRGAD MOIG SAND | | LOOSE HUMUS COLOURED FINE SAND MIXED WITH COARSER SAND |
| 2 | MÖRK MO | | DARK FINE SAND |
| 3 | SOTIG, SANDIG MO (KULTURLAGER) | | SOOTY SANDY FINE SAND (CULTURE LAYER) |
| 4 | OMRÖRDA LAGER (SENTIDA NERGRÄVN) | | DISTURBED LAYER (RECENT DIGGING) |
| 5 | LJUST GRUS | | LIGHT GRAVEL |
| ⊗ | SKÖRBRÄND STEN | | BRITTLE-BURNT STONES |
| ○ | STEN | | STONE |




Fig 5

Tuschteckning av G Brusewitz 1851. På den ännu bevarade grusåsen bakom gården ser man Sannegårdsmonumentet i ursprunglig form. Stenen i bakgrunden till höger är troligen Lundby 44:1.

Drawing by G Brusewitz 1851. On the still preserved gravel ridge behind the farm the Sannegård monument can be seen in its original state. The stone in the background to the right is probably Lundby 44:1.



Fig 6

D 272

Grustaget söder och sydost om kyrkan med några härdar från 1914 års grävning. X markerar ungefärligt läge för de två flyttade stenarnas andra plats (Lundby 44:4,5). I bakgrunden de resta stenarna vid kyrkan. Från söder. Foto G Sarauw 1914

The gravel-pit to the south and south-east of the church with some hearths from the excavation of 1914. The cross (X) marks the approximate second position of the two removed stones (Lundby 44:4,5). The two standing stones by the church can be seen in the background. View from the south. Photo G Sarauw 1914



Fig 7

B 1072

Sannegårdsmonumentet 1948. Från sydväst. Foto Å Fredsjö
The Sannegård monument in 1948. View from the south-west.
Photo Å Fredsjö



Fig 8

B 8932

Ett av de stora stenblocken lyfts upp. Till höger den uppschaktade jordhögen, delvis bortgrävd. Foto från söder.

One of the large stone boulders is being lifted. The excavated heap of soil, partly dug away, can be seen to the right. View from the south.



Fig 9

Den framrensade stenpackningen. I bakgrunden sten 4 och 5. Foto från ostnordost.

The exposed packing of stones. In the background are stones 4 and 5. View from the east-north-east.

B
8933

Fig 10

Den framrensade stenpackningen med sten 1 och 2 i bakgrunden. Foto från söder.

The exposed packing of stones showing stones 1 and 2 in the background. View from the south.



B 8929

Fig 11

Profil genom stenpackningen. I förgrunden stenraden med stolphål. Foto från söder.

Section across the packing of stones showing the row of stones with post-holes in the foreground. View from the south.



B 8930

Fig 12

Stenraden med de förmodade stolphålen - det västra i bakgrunden helt utgrävt, det östra i förgrunden utgrävt till hälften. Foto från ostnordost.

The row of stones and the supposed post-holes - the one to the west in the background, completely excavated; the one to the east in the foreground, after one half had been excavated. View from the east-north-east.



B 8931

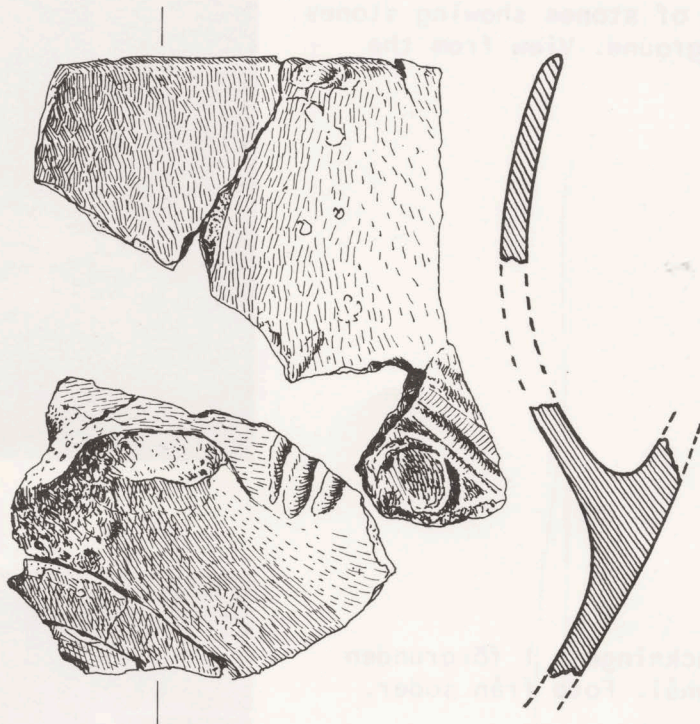


Fig 13
 Del av ornerat lerkärl med hank. Fynd 4.
 Fragment of decorated pottery vessel with a handle.
 Find 4.

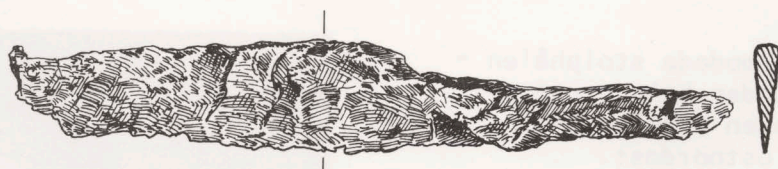


Fig 14
 Järnkniv. Fynd 3.
 Iron knife. Find 3.



Södra halvan av stenpackningen nergrävd
ungefär till ytan av den mörka mon.
Från sydväst. **B 8934**



Södra halvan av stenpackningen nergrävd
ungefär till ytan av det sotiga kultur-
lagret. Från sydväst. **B 8935**

Södra delen av stenpackningen framrensad
med del av den påförda jordhögen kvar.
Från söder.

B 8936



Södra halvan av stenpackningen nergrävd
ungefär till ytan av den mörka mon.
Från söder.


B 8937



Södra halvan av stenpackningen nergrävd
ungefär till ytan av det sotiga kultur-
lagret. Från söder.

B 8938





B 8939

Stenraden med de förmodade stolphålen efter framrensning. Från söder.



B 8940

Stenraden med de förmodade stolphålen efter framrensning. Från öster.



B 8941

Det östra stolphålet i stenraden till hälften utgrävt. Från sydsydost.



B 8942

Det västra stolphålet i stenraden helt utgrävt. Från västsydväst.