

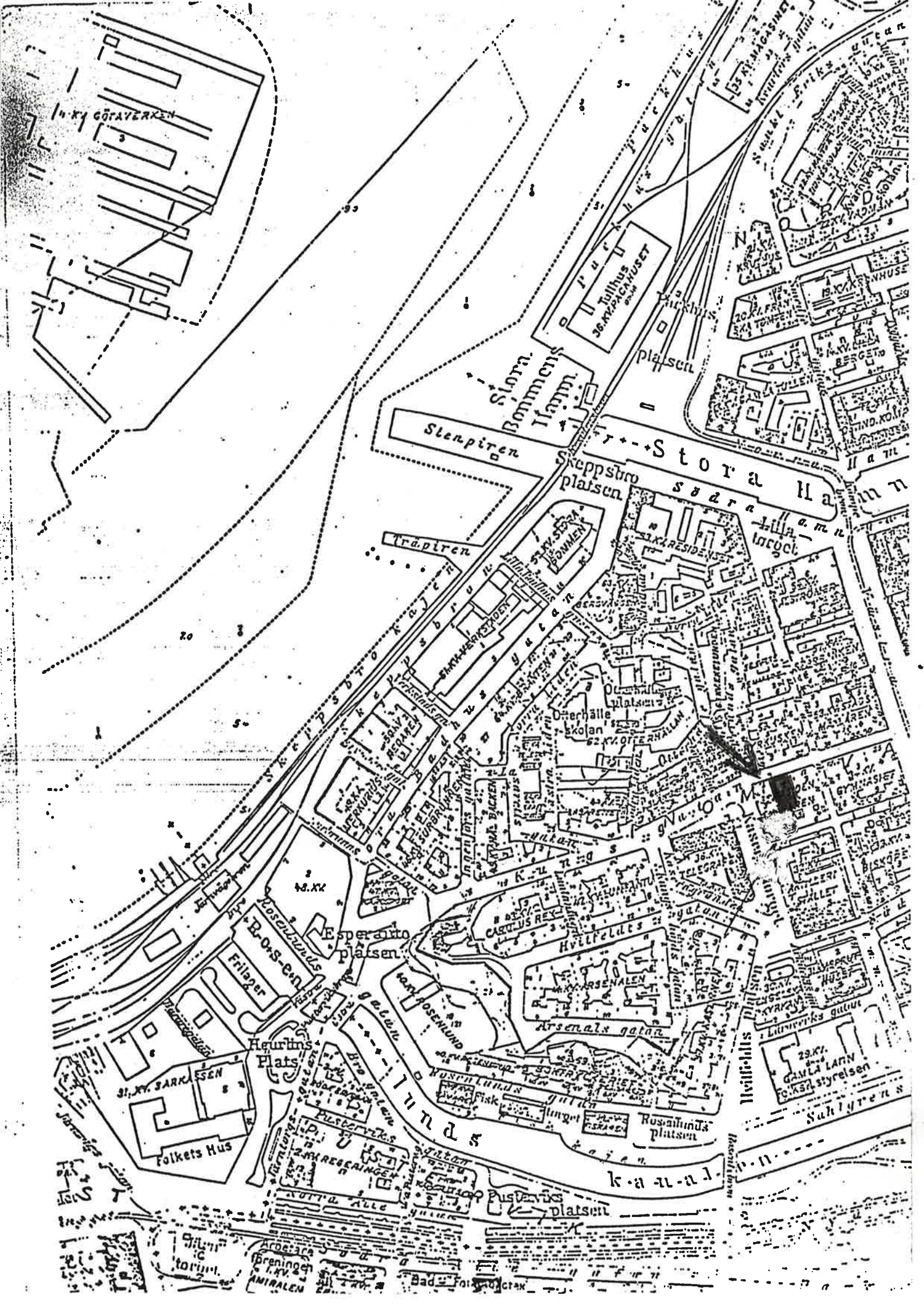
Göteborgs stadsmuseum
Arkeologisk arkivrapport

Nr 1991:9

KV. SIDENVÄVAREN 35:11, GÖTEBORG
BEBYGGELSELÄMNINGAR OCH KULTURLAGER
FRÅN 1600 - 1700 - TAL.
ARKEOLOGISK UNDERSÖKNING 1991

GÖTE NILSSON SCHÖNBORG

GÖTEBORGS HISTORISKA MUSEUM



14 KV GÖRAVERKEN

Tullhuset
36. KV. TULLHUSET

Stora Bommen
11. KV. BOMMEN

Stenpiren

Skeppsbro
platsen

Stora Hamnen

Träpiren

Lilla Hamnen

11. KV. SÖRA
PÖNNEN

Ottobrunns
platsen

Ottobrunns
skolan

12. KV. OTTOBRUNNS
HALLAN

13. KV. ROSENDALS
PÖNNEN

Esperanto
platsen

14. KV. CAROLUS
RECHEN

Hvitfeldts
gatan

Arsenals
gatan

15. KV. ROSENDALS
PÖNNEN

Friidager

16. KV. SARKÄSEN

Folkets Hus

Hvitfeldts
platsen

17. KV. ROSENDALS
PÖNNEN

18. KV. ROSENDALS
PÖNNEN

19. KV. ROSENDALS
PÖNNEN

20. KV. ROSENDALS
PÖNNEN

21. KV. ROSENDALS
PÖNNEN

22. KV. ROSENDALS
PÖNNEN

23. KV. ROSENDALS
PÖNNEN

24. KV. ROSENDALS
PÖNNEN

25. KV. ROSENDALS
PÖNNEN

26. KV. ROSENDALS
PÖNNEN

27. KV. ROSENDALS
PÖNNEN

28. KV. ROSENDALS
PÖNNEN

29. KV. ROSENDALS
PÖNNEN

30. KV. ROSENDALS
PÖNNEN

31. KV. ROSENDALS
PÖNNEN

32. KV. ROSENDALS
PÖNNEN

33. KV. ROSENDALS
PÖNNEN

34. KV. ROSENDALS
PÖNNEN

35. KV. ROSENDALS
PÖNNEN

36. KV. ROSENDALS
PÖNNEN

37. KV. ROSENDALS
PÖNNEN

38. KV. ROSENDALS
PÖNNEN

39. KV. ROSENDALS
PÖNNEN

40. KV. ROSENDALS
PÖNNEN

41. KV. ROSENDALS
PÖNNEN

42. KV. ROSENDALS
PÖNNEN

43. KV. ROSENDALS
PÖNNEN

44. KV. ROSENDALS
PÖNNEN

45. KV. ROSENDALS
PÖNNEN

46. KV. ROSENDALS
PÖNNEN

47. KV. ROSENDALS
PÖNNEN

48. KV. ROSENDALS
PÖNNEN

49. KV. ROSENDALS
PÖNNEN

50. KV. ROSENDALS
PÖNNEN

51. KV. ROSENDALS
PÖNNEN

52. KV. ROSENDALS
PÖNNEN

53. KV. ROSENDALS
PÖNNEN

54. KV. ROSENDALS
PÖNNEN

55. KV. ROSENDALS
PÖNNEN

56. KV. ROSENDALS
PÖNNEN

R A P P O R T

Arkeologisk prov - och slutundersökning av kv. Sidenvävaren 35:11 inom vallgarven, Kungsgatan 15, Göteborgs stad (fornlämning 216), 21-29/1 1991.

INLEDNING:

Under januari månad 1991 utförde Göteborgs Historiska Museum en arkeologisk undersökning i kv. Sidenvävaren i Göteborg. Undersökningen föranleddes av nybyggnation i kvarteret vid Kungsgatan 15. Fastigheterna på tomten var uppförda under 1800-tal och var säskilt mot Kungsgatan försedda med kraftiga rustbäddskonstruktioner vilka delvis förstört kulturlagren.

Kvartersbildningen finns både på Kättil Klassons karta från 1644 och på 1807 års tomtkarta.

Kungsgatan som är belägen utmed undersökningsområdets norra del har sin ursprungliga sträckning. Gatan är sannolikt fastställd redan i samband med den första stadsplanen av år 1621. Gatan hette från början Konungsgatan och kan tolkas som en hyllning till stadens grundare Gustav II Adolf men är även ett modenamn under denna tid (jfr Koningstraat i Amsterdam).

UNDERSÖKNINGENS GENOMFÖRANDE OCH DOKUMENTATION:

Under sommaren 1990 grävdes delar av den sydvästra delen av kv Sidenvävaren och denna undersökning kunde nu kompletteras med dokumentation av ännu en tomt i kvarteret. (Se tidigare rapport; G. Nilsson Schönborg: Kv Sidenvävaren, Göteborg - Bebyggelselämningar och kulturlager från 1600 - och 1700 -tal. Arkeologisk undersökning 1990).

Undersökningen varade under 7 fältdagar, varav 2 var provundersökningstid. Vid bortschaktningen av rivningsmassor från undersökningsområdets norra del befanns den mot Kungsgatan liggande fastigheten vara försedd med rustbäddskonstruktioner vilka hade spolierat kulturlager på denna del av tomten.

Vid undersökningen avbanades hela tomtytan ned till kulturlager och anläggningar, samt en mindre provgrop grävdes med maskin i tomtens mitt ned till steril lera. Konstruktioner och kulturlager kunde delvis iakttagas i två nivåer.

Anläggningar och delar av kulturlagren handgrävdes. Området och anläggningarna fotograferades i svart/vitt och färg.

Fynden insamlades per anläggning och delvis som lösfynd i kulturlager. Efter genomförd dokumentation demolerades anläggningarna och kulturlagret undersöktes och genomgrävdes - delvis med maskin - ner till bottenleran.

Som helhet var exploateringsytan ca 35 x 23 m. Slutundersökningen inriktades på ett område ca 30 x 20 m pga. rasrisk för närliggande hus och gata. Schaktets djup varierade mellan ca 1 och 3 m.

NIVÅFÖRHÅLLANDEN:

Vid undersökningens början var markytans topp ca - 16,00 (rivningsmassor). Konstruktionernas läge varierar. Ungefärligt toppläge ca 13,90 - 14,50. Kulturlagrens mäktighet varierade mellan 0,50 - 1,00 m. Ursprunglig markyta framträder vid ca 14,00 - 14,30 samt bottenleran vid ca 13,70 - 14,00.

ARBETSSTYRKA:

Arkeolog, platsledare: Göte Nilsson Schönborg

Arkeolog, praktikant: Cecilia Ericson

Grävmaskin med maskinist fanns på plats under hela undersökningstiden.

UNDERSÖKNINGENS MÅLSÄTTNING:

Det aktuella kvarteret har varit bebyggt sedan 1600-talet, men först mot slutet av 1700-talet ger kartmaterialet upplysningar om hur de enskilda tomterna varit bebyggda: detaljerade uppgifter om bebyggelsens utseende saknas dock. Syftet med den arkeologiska undersökningen är att dokumentera bebyggelserester och andra spår av mänsklig aktivitet på dessa tomter. Materialet kan därefter ingå i studiet av Göteborgs stadsbild i sin helhet under 1600 och 1700-tal.

Fynden från grävningen förvaras vid Göteborgs Historiska museum. Originalfoton samt ritningsmaterial förvaras i Göteborgs Historiska museums arkiv.

I samband med de arkeologiska undersökningarna i kv. Sidenvävaren har Göteborgs Historiska Museum samarbetat med Fil. kand. Olga Dahl, Göteborg, som forskar i stadens invånare och rotesystem under 1600- och 1700-talet. Olga Dahl har välvilligt ställt värdefulla uppgifter till förfogande angående invånare i kv. Sidenvävaren, under äldre tid och tackas härmed.

KONSTRUKTIONER OCH ANLÄGGNINGAR:

Vid undersökningen påträffades bebyggelselämningar i form av avfallsbingar; 3 st, samt rester av en tomtgräns i form av en i leran nedgrävd stock. (=anl 4).

Anläggningarna går på grundval av fyndmaterialet att hänföra till två bebyggelseskeden under 1500 - och 1700 - tal. Anläggningarnas läge varierar. Ungefärligt toppläge på avfallsbingaren är ca + 13,90 - 14,50. Dessa återfanns i undersökningsområdets mitt, vilket motsvaras av en gårdsplan i äldre tid. Tomtmarkeringen återfanns i nivå med ursprunglig markyta/bottenlera vid ca + 13,30.

Kulturlager fanns i spridda rester över större delen av undersökningsytan förutom i norr där det var skadat av yngre bebyggelse.

ANLÄGGNINGSLISTA, KV SIDENVÄVAREN GÖTEBORG 1991.

- Anläggning 1 - Avfallsbinge
- Anläggning 2 - Avfallsbinge
- Anläggning 3 - Avfallsbinge
- Anläggning 4 - Tomtgräns.

Anläggning 1, Avfallsbinge.

Schaktplan 1 samt plan 1
 Profilplan 1

Nivå: + 14,40/13,30

Belägen i undersökningsområdets västra del.

Anläggningen framkom i kulturlager vid schaktning, och syntes som en fyrkant av stående brädor. Storlek ca 2 x 2 m. Anläggningen bestod av i leran nedslagna brädor av furu. Dessa var ca 0,20-0,30 m breda, 0,05 m tjocka samt ca 1,00 m långa. Dessa var på insidan förstärkta med liggande stockar ca 0,12x 0,12 m tjocka. Anläggningen var toppskadad. Anläggningen handgrävdes. Innehåll latrin och hushållsavfall.

Fynd: Yngre rödgods, ugnskakel, fajans, glas, läder, kritpipor, laggekärl ostronskal samt stengods, och kinesiskt porslin.

Datering: 1700-talets mitt.

Anläggning 2, Avfallsbinge.

Schaktplan 1 samt plan 2

Nivå: + 14,00 / 13,00

Belägen i undersökningsområdets mitt.

Anläggningen framkom i kulturlager vid schaktning och syntes som en fyrkant av stående brädor. Storlek ca 2 x 2 m. Anläggningen bestod av i leran nedslagna brädor av furu. Dessa var ca 0,20 - 0,30 m breda, 0,03 m tjocka samt ca 1 m långa. Anläggningen var toppskadad. Anläggningen handgrävdes. Innehåll: latrin och hushållsavfall.

Fynd: Yngre rödgods, fajans, stengods, läder, trä, ostronskal, kritpipor, rep, textil, ett oskadat hönsägg!! mm.

Anläggning 3, Avfallsbinge.

Schaktplan 1 samt plan 3.

Nivå: + 14,00/ 11,60

Belägen i undersökningsområdets södra del.

Anläggningen framkom i kulturlager vid schaktning och syntes som en fyrkant av stående brädor. Storlek ca 1 x 1 m. Anläggningen bestod av i leran nedslagna och lagda brädor ca 0,20 m breda, 0,03 m tjocka och 1 resp. 2,5 m långa. Anläggningen var förstärkt av stående runda hörnstolpar ca 0,10m i diam. samt fyrkantiga stockar ca 0,10 x 0,10 m som låg horisontellt i anläggningen.

Anläggningen handgrävdes. Innehåll: latrin och hushållsavfall.

Fynd: yngre rödgods, fajans, stengods, glas, läder, buteljglas mm.

Datering: 1600-tal, eller 1700-talets förra hälft.

Anläggning 4. Tomtmarkering

Schaktplan 1

Nivå: 14,03/13,95

Belägen i undersökningsområdets södra del.

Anläggningen framkom vid schaktning och syntes som en i markytan/
bottenleran nedgrävd stock ca 4 m lång, 0,12 m bred och ca 0,12 m
tjock. Material furu. Riktning väst - östlig.

Stockens läge överensstämmer med den gamla tomtindelningen på platsen
dvs. skiljelinjen mellan tomt 2.48 och 2,49 i äldre tid och eftersom
stocken låg isolerad från övrig bebyggelse bör denna tolkas som en
äldre tomtgräns.

FYNDMATERIALET:

Fyndmaterialet vilket omfattar 62 fyndnummer omfattar till större delen hushållskeramik från 1600- och 1700 - talet. Huvudgrupperna består av yngre rödgods, stengods, fajans, glas, kritpipor, läder, trä och kinesiskt porslin. Enstaka skärvor av svartgods förekom samt **fragment av** textil.

RÖDGOSET är det vanligaste fyndmaterialet och förekommer i både anläggningar och kulturlager. Fynden representerar föremålsgrupperna tallrikar, skålar och trefotsgrutor.

En mindre del grön och gulglaserat vitgods har också påträffats.

En del fragment av SVARTGODS tillvaratogs. Dessa har tillhört sk.

"jydepottor" som importerats från Jylland under 1600- och 1700-talet.

Skärvor av STENGODS har påträffats både i kulturlager och anläggningar. Stengodset tillverkades huvudsakligen i Rhenområdet och de stora tillverkningsdistrikten var Siegburg, Westervald, Raeren och Köln. Stengodset från kv. Sidenvävaren har mestadels blå-grå färgsättning av den typ som oftast tillverkades i området kring Westervald och är daterbara till både 1600- och 1700-tal. Ett halsstycke av ett sk. Bartmanskrus påträffades också (fnr 8 i anl 1).

FAJANS förekom rikligt vid undersökningen. Fynd av tidiga fajanser med polykrom färgsättning och tennglasyr påträffades. Dessa tillhör en tidig typ av fajanser som tillverkades i Holland med spansk-italiensk förebild. De är daterbara till 1600-talets förra hälft. Dylika återfanns i anl 2 och 3. I övrigt är fajansmaterialet från kv. Sidenvävaren av tysk eller holländsk tillverkning. Den blåvita färgen dominerar.

GLAS-materialet förekom mestadels i form av fragment av butelj och dryckesglas. I anl 1 fanns ett fragment från ett dryckesglas (remmare) med beeremuppedekor. Fragment av fönsterglas fanns i anl 2.

En mindre del TEGEL OCH KAKBLUGNSDETALJER tillvaratogs. Ugnskaklet kommer från avfallsbingararna och är av svartglaserad reliftyp vilka är daterbara till 1600-tal. Vid schaktning tillvaratogs fragment av en svartglaserad tegelpanna förmodligen 1600-tal.

Ett antal KRITPIPOR förekom i kulturlager och anläggningar. Dessa var förkommade över hela utgrävningsområdet och av både 1600 och 1700-talstyp. Både skallar och skaftdelar förkom. I en del fall med dekor.

En mindre del läder, främst skodetaljer tillvaratogs. Materialet består mestadels av skodulor och klackar. En del läderstycken framkom vid schaktning på tomt 2,53 och kan eventuellt knytas till Oluf Lädertogare vilken bebodde tomten på 1600-talet.

Av TRÄMATERIAL tillvaratogs dels en mindre slända från avfallsbinge anl 2 samt ett laggkärl från anl 1. Datering 1600 resp 1700-tal.

KINNSISKT PORSLIN fanns i anläggning 1 i form av fragment av mindre fat och skålar, skålar, både blåvit vara och förmål med emaljfärger. Datering ca 1750 och kan ev knytas till urmakare Nils Vogels hushåll vilken bebodde tomten 2,53 vid denna tid.

I övrigt tillvaratogs kuriöst nog ett oskadat hönsägg ur avfallsbinge nr 2.

Vid schaktning på tomt 2.52 tillvaratogs ett större stycke TEXTIL vilket förmodligen har tillhört ett klädesplagg - 1600-tal.

DET HISTORISKA KÄLLMATERIALET:

På nästföljande sidor finns uppgifter om kvarterets invånare under 1600 och 1700-tal sammanställda av Fil. kand. Olga Dahl, Göteborg. Av dessa framgår att det nu aktuella undersökningsområdet har berört fyra av de gamla tomterna.; 2.48 och 49, samt 2, 52 och 53. Av de två förstnämnda berördes enbart den västra halvan av tomterna. Av Olga Dahls sammanställningar framgår att tomterna bebotts av bl.a hantverkare av olika slag.

De vid undersökningen framkomna anläggningarna formerar sig på följande sätt; Anl. 1 vid tomt 2,53 och kan förmodligen knytas till urmakare Nils Vogles hushåll vilken bebodde tomten på 1750-talet.

Anl. 2 vid tomt 2.48 har förmodligen använts av tomtens invånare under längre perioder under 1600-tal och kan svårligen knytas ett speciellt hushåll. Läget gör att den även kan ha tillhört tomt 2, 52.

Anl 3, tillhör tomt 2, 49 och eftersom den varit i bruk under både 1600- och 1700-tal kan den ha använts av urmakarna som bebodde gården eller hovslagaren Friedrich Böllms som hade sin verksamhet här under tidigt 1700-tal.

Tomtgränsen - anl 4 - visar slutligen gränsen mellan tomt 2.48 och 49.

KASERNTORGET			
4	3	2	1
<p>Didrik Mecklenburg linvävare Hans änka Ingegerd Persdotter sålde 1698 t. Börge Arfwesson timmerman</p> <p>2.58</p>	<p>Organisten Georg Banfel Meyer, död 1676 kreditorerna 1679 Besökare Erik Börgeesson</p> <p>2.57</p>	<p>Johan A-son Smälänning skräddare Sven Ingelsson ringkarl Hans änka Anna A-dotter Hsing omgift Torsten Svenson ringkarl</p> <p>2.56</p>	<p>Oluf Svensson 1663- 65. Hans änka Toras Persdotter omgift m. kollega Jöns Arvidi Auselius.</p> <p>2.55</p> <p>Lars Persson båtsman 1662-67 Hans änka Kerstin (Assarsdotter) i Krokslätt omg. Jon Andersson beskyttare, död före 1696</p> <p>2.54</p>
<p>Barbro besökare (g. 1. Märten Hansson besökare 2. Jon Byersson stads vaktmästare) Hans Olufsson besökare 1696 - 1707</p> <p>1.83</p>			
<p>Skomakare- och rotemästare Carl Holterson via pigan Brita Svendsdotter till Lars Svensson lädertogare</p> <p>1.64</p>	<p>Mäster Benedicht Allers skomakare från 1666 Apotekare Petter Neresius (u. 7. 3. 1678). Gift 1676 m. Anna Offerman, änka efter apotekare Johan v. Akern (begr. 7.5.1672, varför gården kallas Johan v. Akerns gård</p> <p>2.48</p>	<p>Simon Johansson (Schultz) skomakare Ankan Martha Johansd. Brandt 1653 omgift m. Jöran Jacobsson Uttermarck Simon Simonsson Schultz dy 1 sålde 1678 till urmakaremästare Jacob Hinsch (begr 1697) Sonen urmakare Johan Hinsch (bou 1706) ägde 1698</p> <p>2.49</p>	<p>Oluf lädertogare, omtalad 1669, arvingarna 1710</p> <p>2.53</p> <p>Emerentia Ottesdotter Schröder (g. 1/ Anders Larsson skräddare, död 1677 2/ Burman 3/ Henrik Jöransson Guborg, som ägde 1696</p> <p>2.52</p> <p>Annika Ottesdotter Schröder (änka efter 1) Bengt Nilsson skräddare 2) Erik Flint</p> <p>2.51</p> <p>Claes Johansson segelmakare (u. 16.2. 1671), senare sonen Segelmakare Petter Claesson Fläderbom (bou 1.3. 1697)</p> <p>2.50</p>
<p>En del av 58 Lars. Lädertogare. Resbaktonic köp av äkare Anders Knutsson Kiempe</p> <p>1.65</p>			
<p>Troligen först Lars lädertogare Övertagen av Bengt Andersson bkare</p> <p>1.66</p>			
<p>Lars lädertogare 2/3 Berge Björnsson äkarens änka 1/3</p> <p>2.47</p>			

KV SIDENVÄVAREN 1600-tal.

KASERNTORGET

	4	3	2	1		
N	Börge Arfwedson timmerman 40 2.58	53 Joakim Andersson Glaser 40	52 Olof Eriksson Berg timmerman 120	51 Torsten Svensson Ringkars änka Anna Andersd. Hising, död 1 mars 1715, därefter sonen guvernementsgevaldigen Johan Häger 2.56 120	50 Jonas Jungquist skräddare 360 2.55	
		120 53 1/2 Hovslagaremästare Fredrik Andreas Bollm till timmerman Anders Jonsson (u. 9.12. 1717) 1.85		2.57	49 Amiralitetslöjtnant Leonhard Lauterbach 520 2.54	13
A VALLGATAN	56/57 Lars Svensson lädertogare 40 1.64	44 Organisten Hindrich Silvius änka 200	45 Hovslagare Friedrich Bollms 280	48 Nils skräddare 160 2.53	KUNGS GATAN 15 17	
	58 Akaren Anders Knutsson Kiempe 40 1.65			47 Bläckslagare Baltzar Stossenber. 440 2.52		
	43 v Akaren Bengt Andersson 40 1.66			46 Båtekarlen Per Andersson 120 2.51		
	43 ö I handelsman Oluf Persson Ekmarcks hus Maria Stillman 120 2.47			46 Segelmakare Gregorius Bäckman 760 2.50		
				2.48		2.49
	13	MAGASINSGATAN	11			

KV SIDENVÄVAREN 1715/20

KASERNTORGET

	4	3	2	1	
	53	52	51	50	
	Räpslagare <u>Jon Klemens</u>	Båtedrängen <u>Thure Larsson</u>	Dåledragaren <u>Sven Håkansson's änka</u>	Enrollerade båtsman <u>Berent Jonsson</u>	Kvinnoskräddare <u>Olof Strålmán</u>
2	2.58				2.55
	53 1/2				49
	Amiralitetskeppare <u>Anders Hising</u>				Snickare <u>Jonas Cederquist</u>
	1.63	2.57	2.56		2.54
	56/57	44	45	48	
	Skeppare <u>Anders Hising</u>	Borgaren <u>Johan Hindric Hermansson</u>	Hovslagare- mästare <u>Jonas Björkmans änka</u>	Urmakare <u>Nils Vogel</u>	
	1.64			2.53	
4	58				47
	Löjtnant <u>Petter Limmerhults änka</u>				Bläckslagare <u>Johan Baltzen Friedrichsson</u>
	1.65				2.52
	43 v				46
	Korpral <u>Töres Sjögrens änka</u>				Segelmakare <u>Carsten Gaijen</u>
	1.66				2.51
	43 ö				
6	Dåledragaren <u>Anders Jonsson Tunberg</u>				Segelmakare <u>Carsten Gaijen</u>
	2.47	2.48	2.49	2.50	
		13	MAGASINSGATAN	11	

KV SIDENVÄVAREN 1750

SAMMANFATTNING:

Under 7 fältdagar i januari månad 1991 utförde Göteborgs Historiska Museum en arkeologisk undersökning av kvarteret Sidenvävaren i Göteborg. Delar av kvarteret skulle exploateras vilket skulle föregås av en arkeologisk undersökning. Totalt undersöktes ca 30 x 20 m² tomtyta. Undersökningen kom att bli ett komplement till den grävning som företogs vid angränsande tomter i kvarteret sommaren 1990.

Undersökningsresultat: Delar av kulturlager och avfallsbingar vilka har tillhört den äldsta bebyggelsen i kvarteret. Totalt undersöktes 4 stycken anläggningar. Fyndmaterialet var typiskt för den aktuella tiden. av keramik, glas, fajans, läder kinaporslin, trä mm. Föremålsgruppen fajans var av särskilt intresse då dessa speglar importen från bla Tyskland och Holland under denna tid. Detta gäller även de mönsterformer och färgsättningar som finns på dessa föremål.

Undersökningen gav även ett viktigt tillskott till undersökningen av Göteborgs äldsta stadsbild. Fyndmaterialet kan vid bearbetning användas i ett studium av dateringsproblematiken kring 1600 och 1700- talskeramik. Vid undersökningen kunde även några föremål knytas till bestämda hushåll i kvarteret. Anl 1 bör ha tillört Nils Vogels hushåll. Denne var urmakare och boende i kvarteret under 1700-talets mitt.

Läderavfall går att knyta till lädertogaren Oluf vilken var verksam under 1600-talet. Detta återfanns vid schaktning på hans tomt. Hela fyndmaterialet är således mycket värdefullt för vidare studier, främst för stadens 1600/1700-tals historia.

BIBLIOGRAFI:

- Baeckström, Arvid 1923, Studier i Göteborgs bebyggelsehistoria före 1814, Stockholm.
- Friedrich, F.H.W. 1975, Pijpelogie, vorm versiering en datering van de hollendske kleipijp, Haag.
- Kjellberg, Sven T, 1933, Fajansfynd i Göteborg, del I, Göteborg
- Lindstam, Carl S, 1962, Göteborgs gatunamn, Uddevalla...
- Reineking- von Bock, G, 1971, Steinzeug, Kataloge des Kunstgewerbe- museums, Köln 4, Köln.
- Schönberg Göte Nilsson 1990, Kv Sidenvävaren Göteborg- Bebyggelse- lämningar och kulturlager från 1600 - 1700-tal. Arkeologisk undersökning rapport 1990 Göteborgs Historiska museum, stencil.

F Y N D L I S T A

Utgrävningsområde:

KV SIDENVÄREIN GBG 1991

16.

Nr	x	y	Nivå	Fyndnummer 1-19 är fullna i anl 1	KERAMIK					Porslin		Metall			Rec	Beskrivning övr. anmärkn.	
					röd gods	sv gods	stengods		fa- jans	ost- ind.	övr.	järn	övr.metall	övr matr			
					grå	brun	hlå/ grå				ant	typ	ant	typ	ant	typ	
1																	
2																	
3																	pipleredekor
4								74							2		reliefkakel sv
5																	textfat
6																	tallrik, halv blåvit
7																	
8																	bartmankrus
9										18							blåvit/ emalfärger
10															20		kritpipeskaft
11															5		piphuvud.
12															4		fönsterglas
13															12		buteljglas
14															2		dryckesglas
15															2		ostron
16															2		hummerskal
17															1		uppläggningsnäcka?

B I L D E R



Bild 1 Anläggning 1 från sydost Foto Staffan Westergren



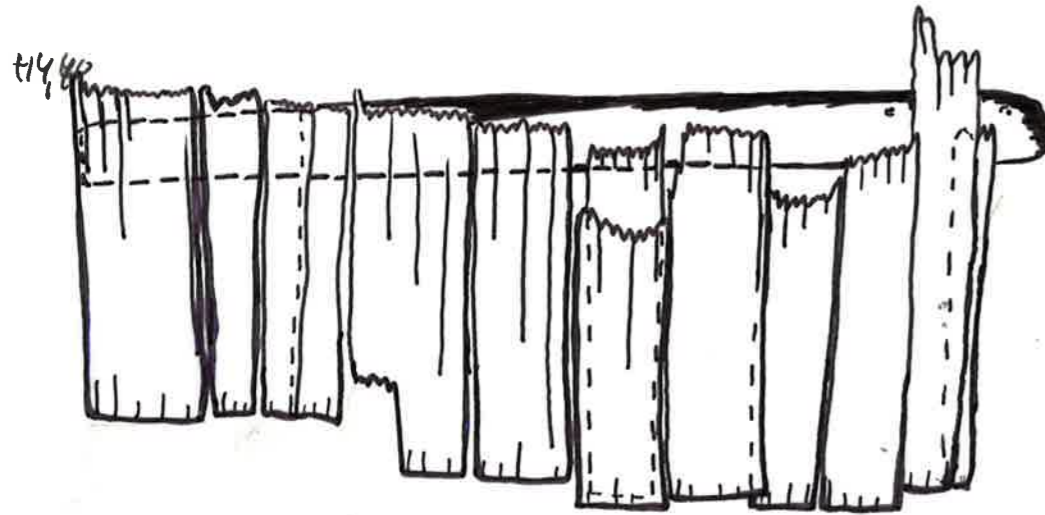
Bild 2. Anläggning 2 från väster. Foto Staffan Westergren.

PLANER OCH PROFILER

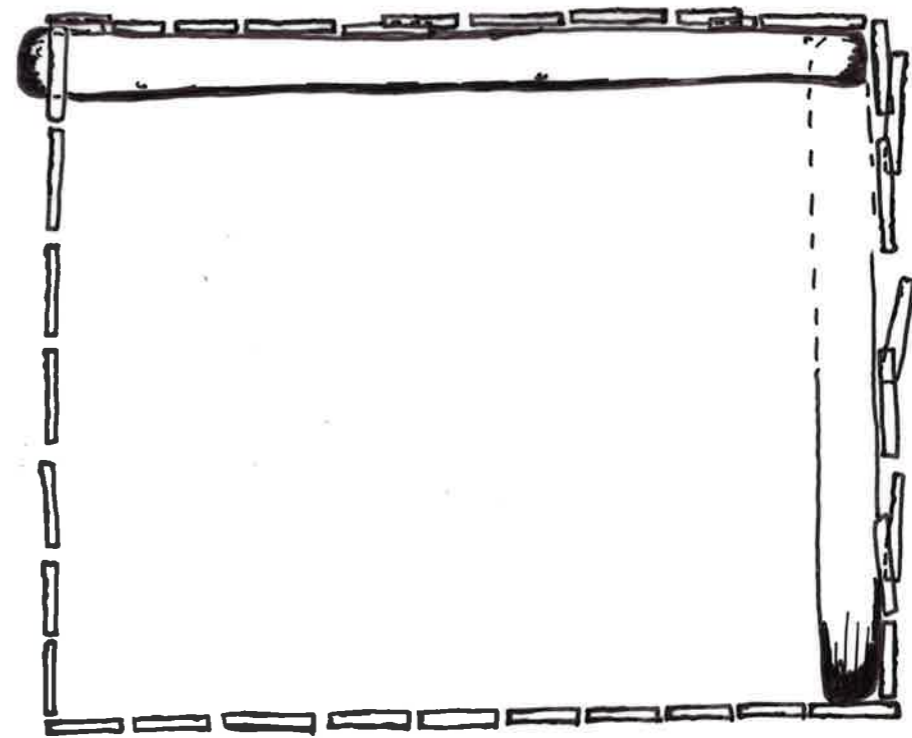
Kvarteret Sidenvävaren, Göteborg 91.01.28
Anläggning 1, avfallsbinge
Profil och plan /

Skala 1:20

Æ.




Profil mot väster.



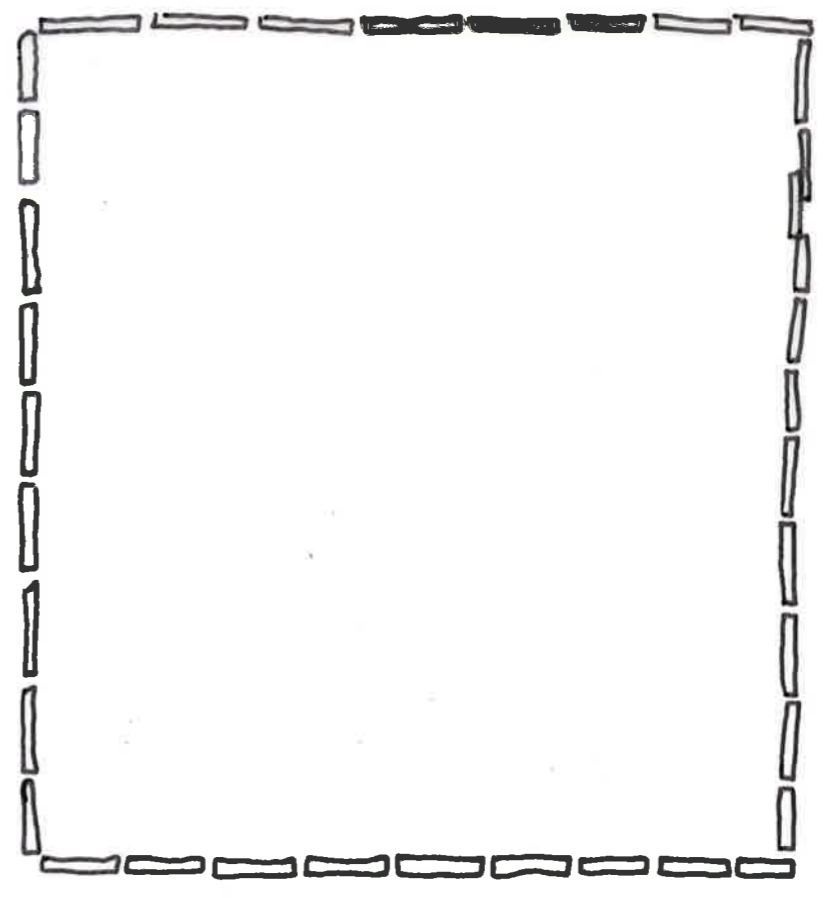
Skala
1:20

Anläggning 2
Profil och plan 2

CE



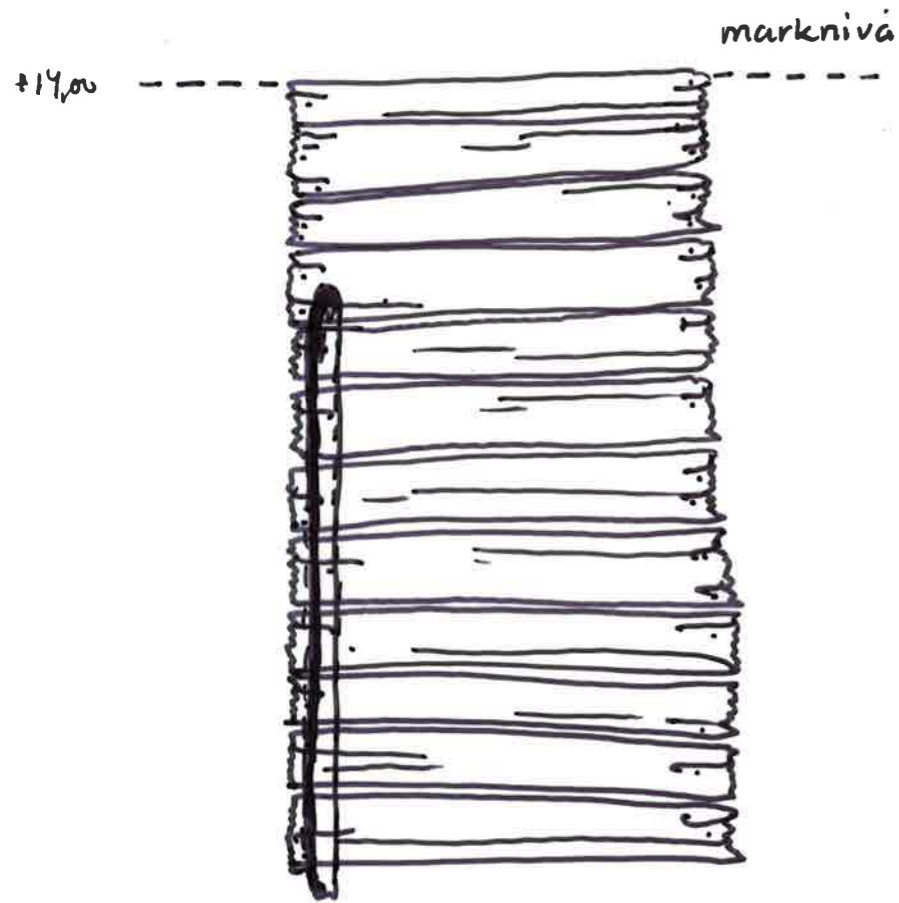

Profil mot söder



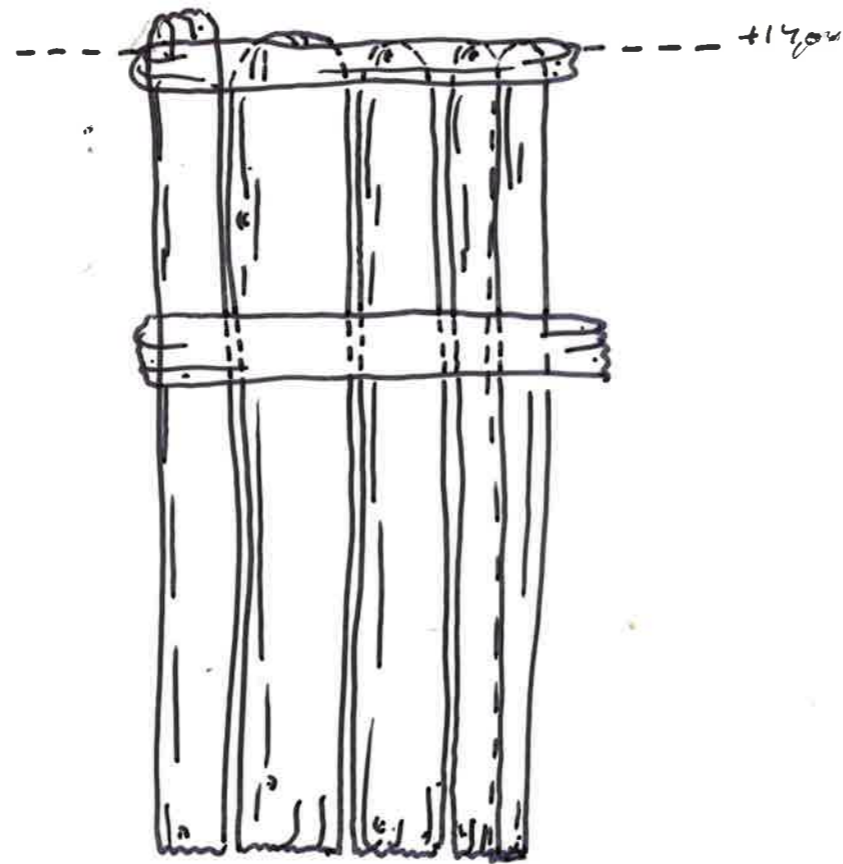
Skala 1:20 Kv. Sidenvävaren, Göteborg
And. 3
Plan och profil 3.

9.01.29

C.E.



Profil riktad
mot söder



Profil riktad
mot väster

KV Sidenvävarn 25:11
465.

Skala 1:100

lyns



Wastående husfasad

Ej gård yta

X
x=82
y=329

Området stött
av senare bebyggelse

+14,20
K-lager

Störning senare
påbyggnad 13,95

Anl 3
+14,00
11,00

Anl 2
+14,00
13,00

K-lager

+14,10

Anl 4
14,00

+14,00

K-lager

-profil

Störning
senare påbyggnad 14,00

Anl 1
+14,40
+13,26

Ej gård yta

Wastående husfasad.

Kungsgatan

X-108
y-329

KV i dem svämen 31.11

lyb

Skala 1:20

d/10

profil mot väster

$x = 104$
 $y = 308$
+16,00

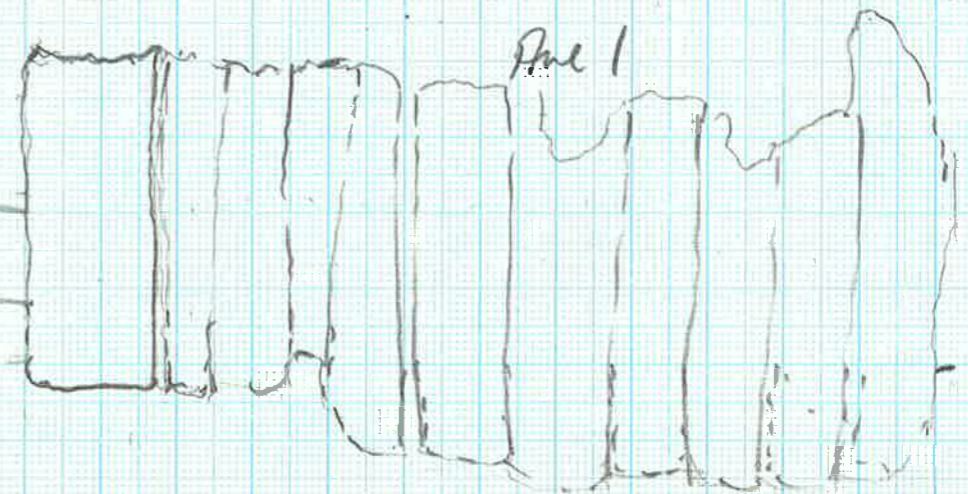
$x = 104$
 $y = 315$
ellertorget
nordgatan

Rosering lager med rostningsfylla.

K-lager

utspunglad markyta

Lera



+14,00