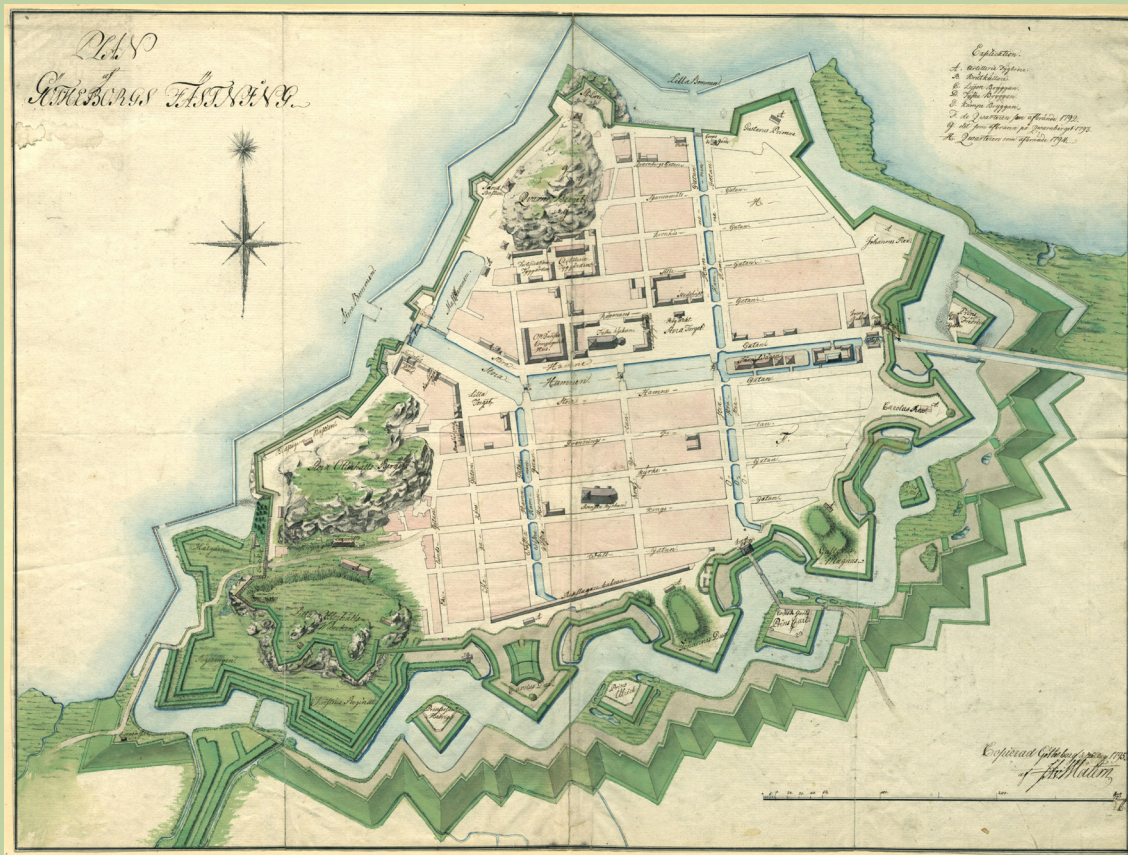


# Provgropar i kv. Röda bryggan

Fornlämning L1969:702, Göteborg 216:1 | Fastighet Pustervik 3:7  
Arkeologisk schaktningsövervakning 2019 | Göteborgs kommun

*Johan Thörnqvist*



ARKEOLOGISK RAPPORT FRÅN  
GÖTEBORGS STADSMUSEUM  
ISSN 1651-7636  
© Göteborgs stadsmuseum 2019  
Norra Hamngatan 12  
411 14 GÖTEBORG  
[www.goteborgsstadsmuseum.se](http://www.goteborgsstadsmuseum.se)

REDAKTION  
Else-Britt Filipsson  
Tara Gullbrand  
Karolina Kegel  
Ulf Ragnesten  
Tom Wennberg  
Johan Thörnqvist

OMSLAGETS GRAFISKA FORM  
Mimmi Andersson

Omslag: J.A von Materns avritning av C. W. Carlborgs *Plan a Vue d' Oiseaux af Götheborg*  
*hörande til Inventarium från 1775.*

TOPOGRAFISKA OCH EKONOMISKA KARTAN  
© Lantmäteriverket. Medgivande 507-98-3211

KARTOR FRÅN STADSBYGGNADSKONTORETS DATABAS  
© Göteborgs Stadsbyggnadskontor

## Arkeologisk rapport från Göteborgs stadsmuseum 2019:18

**Undersökning:** kv. Röda bryggan, Pustervik 3:7    **Lst:s dnr:** 431-19512-2019

**Ansvarig institution:** Göteborgs stadsmuseum    **Eget dnr:** 0577/19

**Ansvarig för undersökningen:** Tom Wennberg    **Fynd:**    **Ja**     **Nej**

**Lägeskoordinater i SWEREF99 12 00:** N 6 398 021 / E 147 323    **Uppdragsnummer:**  
201900737

Landskap	Västergötland
Socken/Stad	Göteborg
Fornlämningsnummer	L1969:702/Göteborg 216:1
Fastighet/kvarter	Pustervik 3:7
Fornlämningstyp	Stadslager
Undersökningsår	2019
Typ av undersökning	Arkeologisk schaktningsövervakning
Dokumentationsmaterial	GSMS:190021
Materiallista bifogas	Nej
Datering	1600-1800-tal
<p>Beskrivning (ex.: orsak till undersökningen, beskrivning av undersökningsområdet, undersökningens omfattning, sammanfattning av resultaten, fyndkategorier)</p> <p>Göteborgs stadsmuseum har i september 2019 utfört en arkeologisk schaktningsövervakning på uppdrag av länsstyrelsen med anledning av kontroll av grundläggningen på fastigheten Pustervik 3:7. Fastigheten ligger på platsen för bastionen Carolus Gustavus Rex, även kallad Regeringen, som revs i början av 1800-talet. Den nuvarande byggnaden på fastigheten byggdes 1859.</p> <p>För att kontrollera grundmurarnas rustbädd grävdes två provgropar i den östra delen av fastigheten (se figur 3). Provgrop 1 grävdes 1,5 x 2,5 m respektive provgrop 2 2,5 x 3 m.</p> <p>Resultaten har publicerats i:</p> <p>Denna rapport</p> <p>Sammanställt av, namn och datum</p> <p>Johan Thörnqvist 2019-10-14</p>	

Beskrivning forts.

Provgrop 1 grävdes ca 50 cm djup. I provgrop 1 framkom en stenläggning direkt under det nuvarande klinkergolvet, detta är med all sannolikhet ett äldre källargolv tillhörande huset (se figur 5). Därefter följde ett ca 20 cm tjockt omrört fyllnadslager följt av ett antal utlagda träplankor ovanpå lera (se figur 6). Plankorna har troligtvis lagts ut som gångplankor i samband med husbyggnationen och utgör i sig inte någon egen konstruktion. Den underliggande leran bedömdes vara opåverkad postglacial bottenlera.

Lagerföljden i provgrop 1 var följande:

*0-5 klinkergolv och betong*

*5-15 Stenläggning, källargolv*

*15-35 Fyllnadsmassor*

*35-40 Träplankor*

*(40-50) Postglacial lera*

Provgrop 2 grävdes 100 cm djup. I provgrop 2 påträffades under betonggolvet ett lager fyllnadsmassor, ca 60 cm tjockt. Mot botten av fyllnadsmassorna framkom en ensamliggande träplanka, troligtvis utlagd i samband med uppförandet av huset (se figur 7). Strax därefter följde opåverkad bottenlera.

Lagerföljden i provgrop 2 var följande:

*0-10 Betong*

*10-70 Fyllnadsmassor*

*70-75 Träplanka*

*(75-100) Postglacial lera*

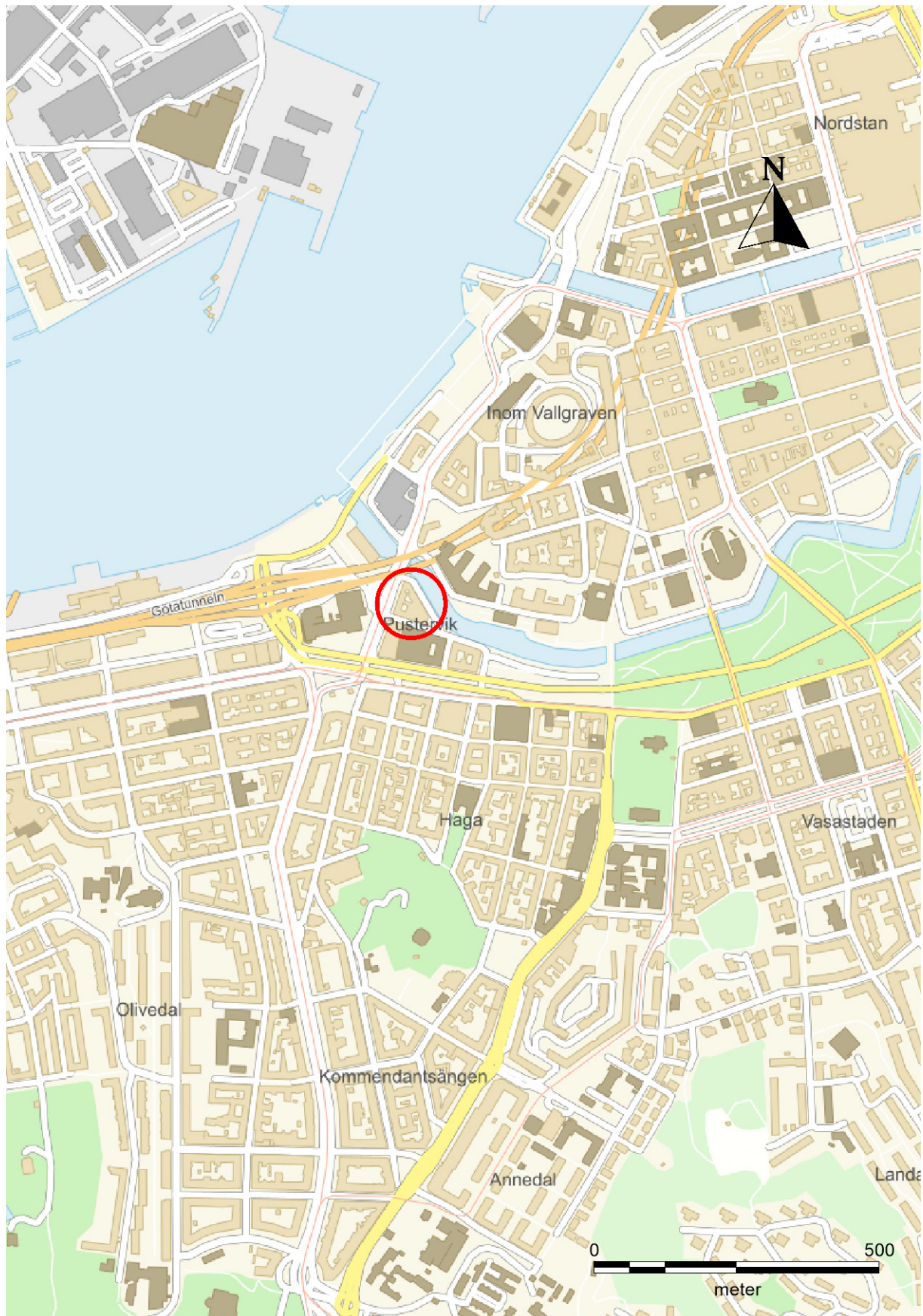
Inga antikvariska lämningar påträffades vid undersökningen

Fornlämningen är delundersökt och lagskyddet kvarstår.

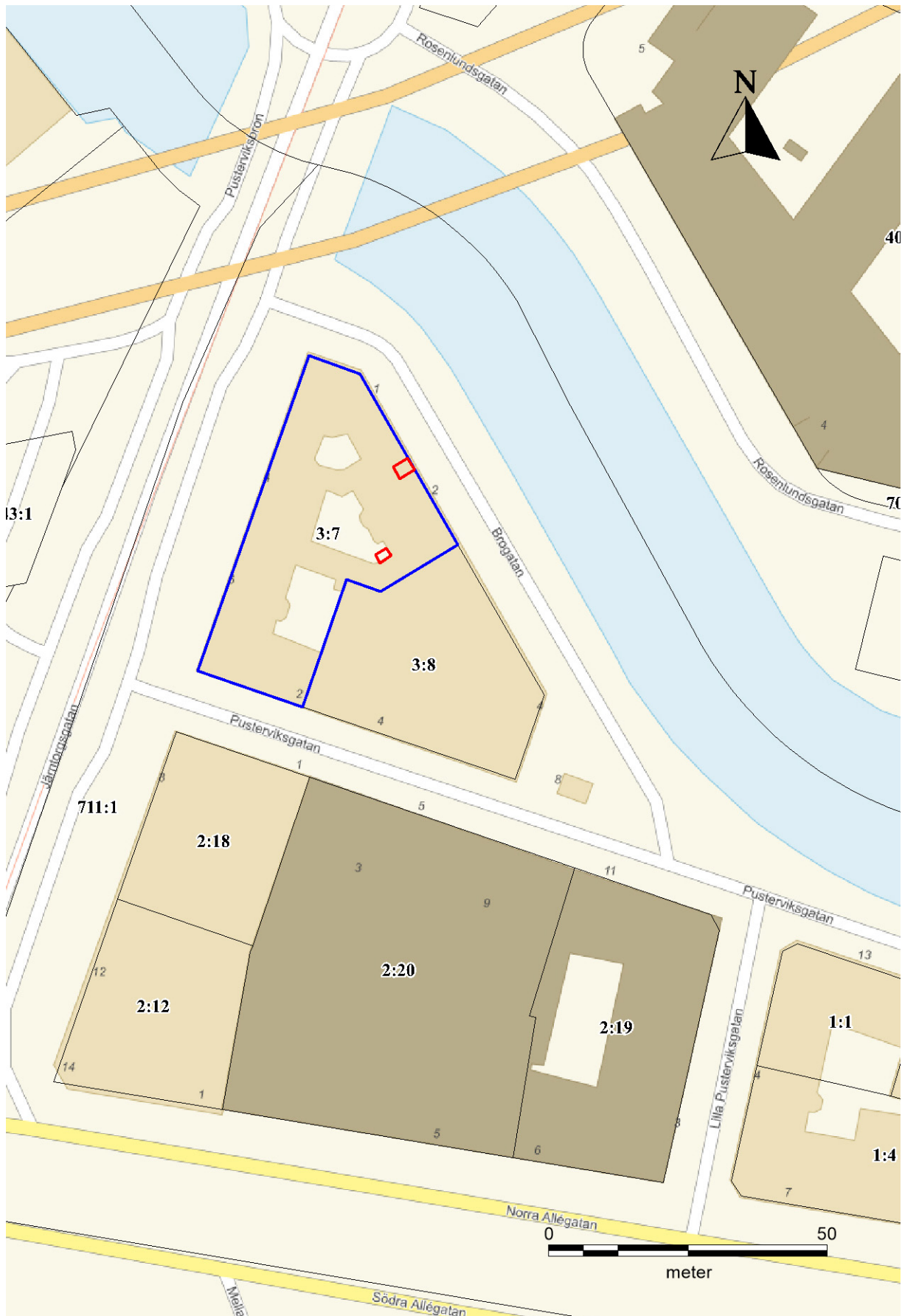
Ev. framtida schaktningsarbeten inom fastigheten bör ske med medverkande arkeolog.



Figur 1. Undersökningsområdet läge i centrala Göteborg markerat. Blå kartan. Skala 1:100 000.



Figur 2. Fastigheten Pustervik 3:7 och undersökningsområdets läge i centrala Göteborg markerat (röd). Skala 1:10000.



Figur 3. Fastigheten Pustervik 3:7 (blå) och grävda provgropar (röd). Skala 1:1000.



Figur 4. De grävda provgroparna på fastigheten Pustervik 3:7 markerade (röd). Skala 1:200.





Figur 5. Det äldre källargolvets stenläggning i provgrop 1. Foto mot väst.



Figur 6. Grova träplankor lagda på bottenlera under ett lager fyllnadsmassor i provgrop 1. Foto mot norr.



Figur 7. Översiktsbild av provgrop 2 med den påträffade träplankan synlig mot botten. Foto mot norr.