

82/28  
jfr 46/30  
131/34  
154/34

Gravfält.

Bohuslän.

Vette h:d.

*Ino. m.n. 46381.*

Skee socken

N. Buar by.

*Gravfält vid N. Buar, Skee socken.*

Göteborgs stadsmuseum  
Arkeologisk arkivrapport  
Nr 1934:7

518/66

Göteborg den 12 aug. 1966

Landsantikvarien i Göteborgs och Bohus län  
Videvalia

Under hänvisning till vårt telefonsamtal igår får jag härmed meddela följande. Undersökningen av järnåldersgravfältet vid N. Buar, Skee sockens fornminnen n:r 579, omfattade endast en grav, nr 2. Där upptogs ett 2 meter brett och ett tvärsnitt 0,75 meter djupt gravhål. De övriga två gravarna som då var kända kändes helt orörda. Frågan är om ens den undersökta gravens innehåll skall undersökas som totalt undersökt.

Med hälsningar

*L. Lb*

Lilli Ekelund

131/34

82/28

46/30

154/34

Skee s:ns fornminnen n:r 579.

Gravfält vid N. Buar, Skee s:n.

Den 4-5 sept, -34 besökte undertecknad platsen för ett gravfält vid N. Buar, Skee s:n, som omnämnes i skrivelsen från Riksantikvarien den 28 juni 1930, dnr. 2404/30.

Lantbrukaren A. H. Edvardsson, som tydligen tagit initiativet till skrivelsen till Riksantikvarien, visade mig platsen för de nyfunna gravarna. Dessa ligga på en skogsbevuxen höjdstreckning, de s.k. Moarna, c:a 700 m. N om den invid nya landsvägen belägna västra gården N. Buar, och mellan gamla landsvägen Hästeskede-Krokstrand och en skogsväg N om denna (se bifogade karta), på mark tillhörig Johan Paulsson, N. Buar.

Gravarna utgöras av 2 små runda stensättningar, c:a 4,5 och 3 m. i diam. I den mindre kretsen syns 5 stenar, i den större 4, som höjde sig 0,10-0,40 m. över marken (foto). Under arbetet påträffades dessutom, kring den större graven, ytterligare 2 stenar, som voro övervuxna av ljung. Inom bägge kretsarna syntes en grop. Detta hade enl. Edvardsson varit förhållandet så länge han mindes. I den större graven hade man emellästid dessutom grävt för en del år sedan och därvid påträffat delar av en lerurna, som också omnämnts av anmälarna. NV om kretsarna syntes ytterligare 2 stenar (se planen), varav den ena dock låg på markytan. Trots sökande var det omöjligt att återfinna de 2 andra stenarna, som enl. rapporten i mars 1930 skulle finnas här.

C:a 200 m. NNO om gravarna påträffades ännu en liknande stenkrets, c:a 4 m. i diam. och bestående av 4 små resta stenar, 0,20-0,30 m. höga. Liksom vid de föregående fanns ej heller här spår av hög (foto).

Edvardsson berättade, att då man grävde i den ena graven (nr. 2 på planen) stötte man här på en flat stenhäll och under denna fann man undre delen av en urna samt ben. Då man förstod, att dettvar fråga om en grav, lade man tillbaka krukskärvorna och hällen samt täckte över med sand.

Vid undersökningen upptogs därför ett 2 m. brett schakt tvärs över graven (se planen). Under den ljungbevuxna markytan vidtog omedelbart en mycket fin, ljus sand. Hela åsen består av sådan sand. I N ändan av graven (se planen), c:a 0,20 m. under gropens yta, påträffades den omnämnda hällen (0,65 x 0,50 x 0,07 m.), (foto). Under denna syntes en grop 0,45 m. i diam och 0,25 m. djup. I denna låg bitarna av den omtalade urnan och brända ben (foto). I övrigt påträffades ej något vid undersök-

ningen. Sanden inom stenkretsen var utan spår av aska eller kol och fri från sten. Det upptagna schaktet lades därefter igen. De 2 övriga gravarna lämnades orörda.

Sedan skärvorna från lerkärlet hopsats, bildade de underdelen av ett lerkärl (se bifogade foto). Höjden är 27 cm, bottenens diam. 12 cm. Godset är grovt, med ljusbruna ytter- och innerytter och gråsvart inuti samt utan ornering. Tjockleken ~~uppgår~~.

Nedan följer en kort beskrivning till bifogade planer:

Grav 1. 5 resta stenar: 1) 0,30 x 0,25 m, 0,25 m. h. - 2) 0,40 x 0,10 m, 0,10 m. h, lutar starkt inåt. - 3) 0,50 x 0,10 m, 0,35 m. h. - 4) 0,45 x 0,15 m, 0,25 m. h. - 5) 0,30 x 0,10 m, 0,15 m. h, lutar starkt inåt. - Gropen 0,35 m. djup.

Grav 2. 5 resta och 1 kullfallen sten: 1) 0,50 x 0,08 m, 0,40 m. h. - 2) 0,40 x 0,10 m, 0,25 m. h. - 3) 0,30 x 0,08 m, tydligen kullfallen, övervuxen med ljung. - 4) 0,30 x 0,13 m, 0,30 m. h. - 5) 0,50 x 0,07 m, 0,30 m. h. - 6) 0,35 x 0,08 m, ~~ej~~ synlig över markytan. - 7) 0,65 x 0,50 m, 0,20 m. under gropens yta. Under hällen en 0,25 m. djup grop, 0,45 m. i diam. Gropen (= mellan de resta stenarna) 0,20 m. djup.

Grav 3. 4 resta stenar. 1) 0,40 x 0,05 m, 0,20 m. h. - 2) 0,25 x 0,07 m, ej synlig över markytan. - 3) 0,40 x 0,07 m, 0,20 m. h. - 4) 0,25 x 0,10 m., 0,30 m. h, lutar något inåt mot ett träd.

A. Rest sten, 0,25 x 0,08 m, 0,15 m. h.

B. Sten, ligger på marken, 0,75 m. l, 0,20 x 0,20 m. vid basen.

Göteborg den 10 sept. -34.

*Sörker-Janson.*

P.S.




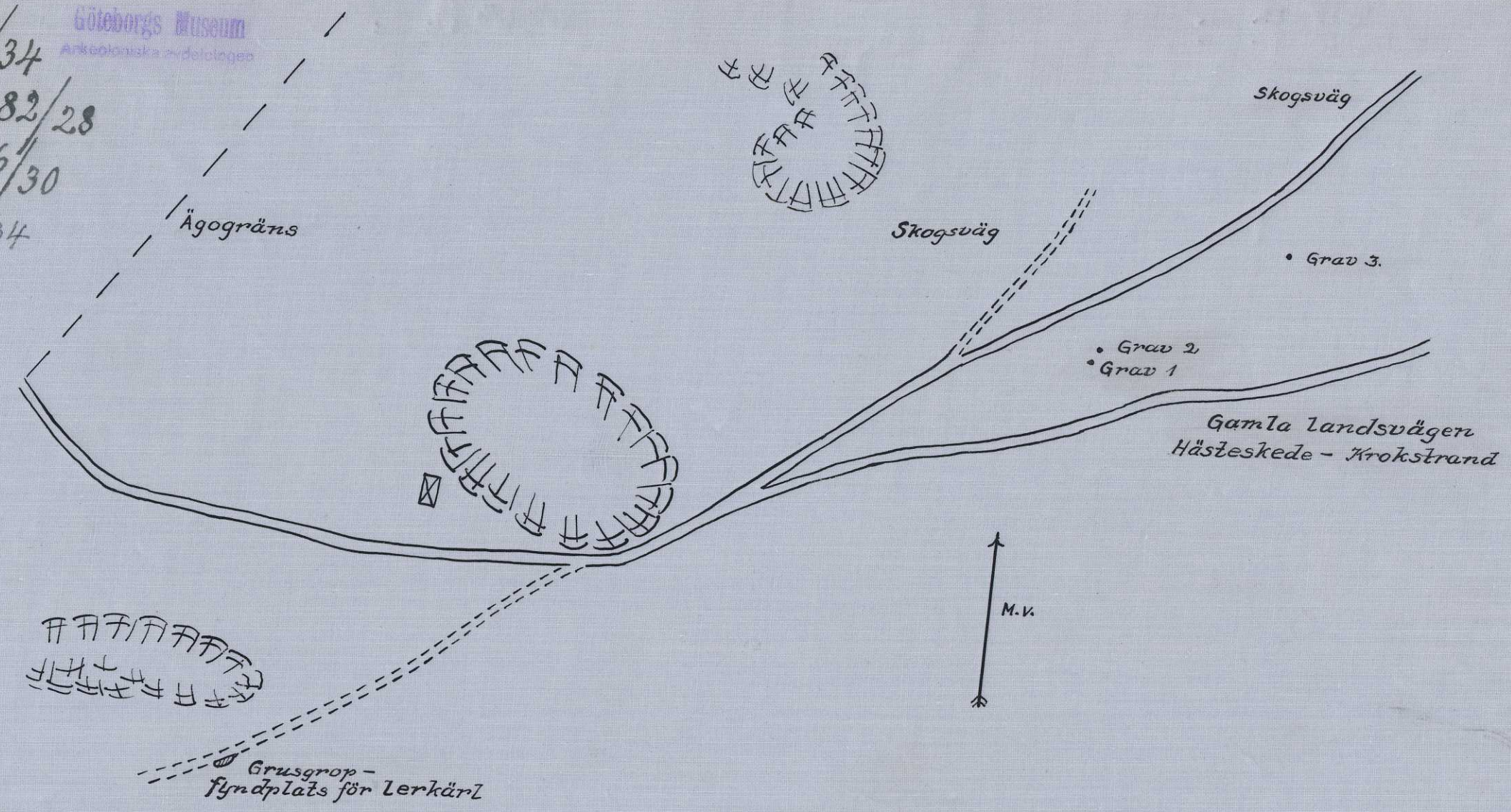
Undertecknad anhåller härmed vördsamt, att det i grav 2 påträffade fragmentariska lerkärlet får införlivas med Göteborgs museums samlingar.

Göteborg den 21 september 1934.

*P. S. J. Carlsson*

*Vand.*

131/34  
jfr 82/28  
46/30  
154/34



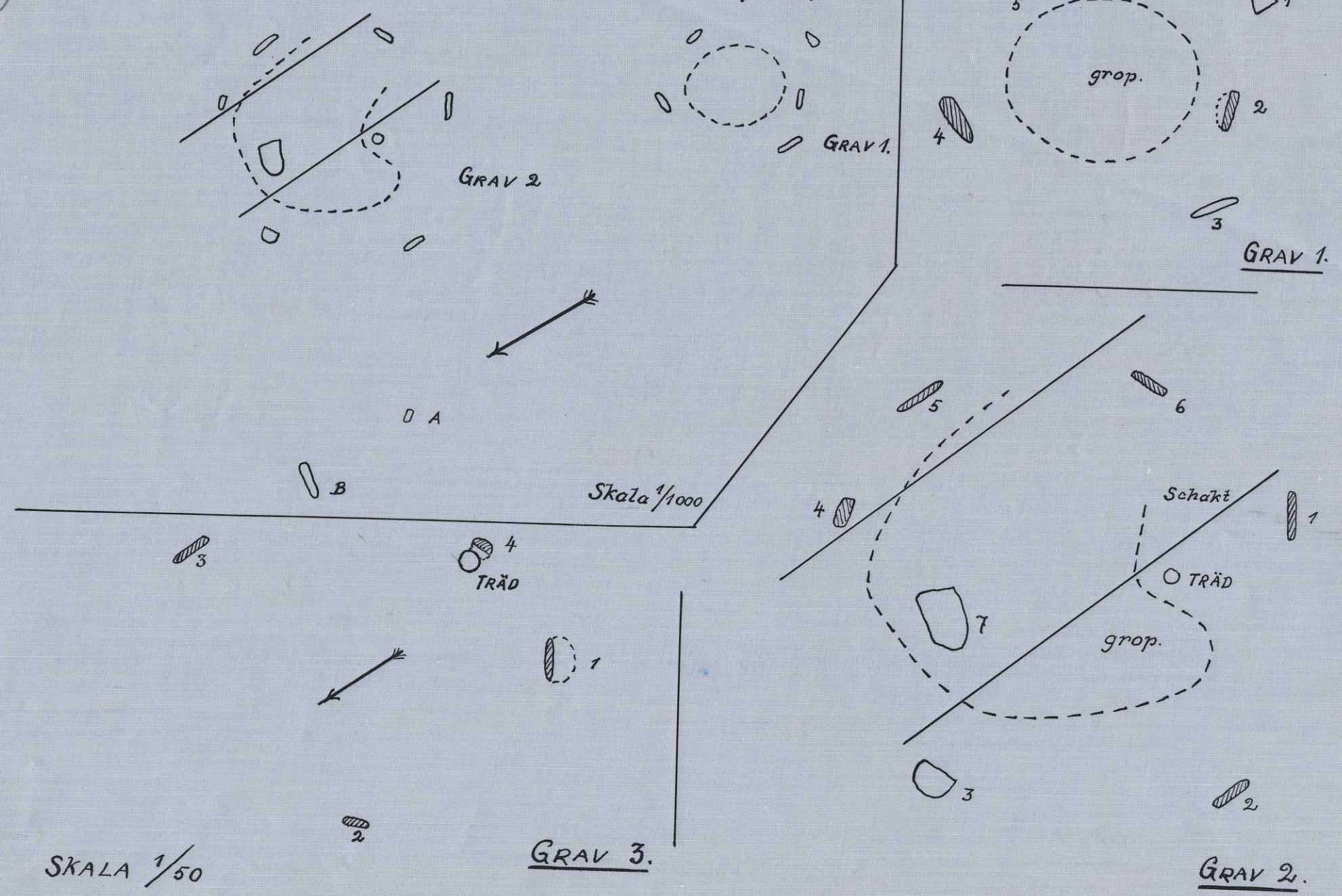
N. Buar. Skee s:n  
Gravfält - fyndplats för lerkärl

Kopia efter ägokarta  
över  
N. Buar  
1847

Skala 1/4000

131/34  
if 82/28  
46/30  
154/34

N. BUAR. SKEE S:W  
GRAVFÄLT  
4-5 sept - 34



131/34 Göteborgs Museum  
Arkeologiska avdelningen  
jfr 82/28  
46/30  
154/34

Vette h:d.

Skee s:n.

N. Buar.



**B4830** Plåt n:r 974.  
Grav 2. Den flata hällen (på planen nr. 7).

Foto S. Janson.



**B4831** Plåt n:r 975.  
Grav 2. Stenhällen bortlyft. I hålan syns några delar av lerkärllet.

Foto: S. Janson.



**D3164**  
De hopsatta delarna av lerkärllet från grav 2. (storlek 1/2)

Innr. n:r 46381

Vette h:d.

Skee s:n.

N. Buar grd.

jfr 82/28  
46/30  
154/34



C 1511 Plåt n: n 976.

Stenkretsar vid N. Buar. I förgrunden grav 1 (stenarna 345 på planen synas på bilden). I bakgrunden står pojken i grav 2 (från SV).

Foto: S. Janson.



C 1512 Plåt n: n 977.

Grav 3. Stenarna 2 o. 4 på planen synas på bilden (fr. S).

Foto: S. Janson.



C 1513 Plåt n: n 978

Grav 3. (fr. S)

Foto S. Janson.