

FR 72

Dnr 352/0924/73 6 NOV. 1973 DOK 16/73

Riksantikvarieämbetet
Statens Historiska Museum
Storgatan 41, Stockholm Ö
Drn 546/73

Göteborgs ark. museum
Skärgårdsgatan 4
414 58 GÖTEBORG

Riksantikvarieämbetet får meddela, att riksantik-
varien vid föredragning den 22 oktober 1973
har beslutat, att fynden från unders. av domarring och
stensättning 24:103 Kobbegården Askim, Askim sn, Vg,
utförd av Karin Rex

tillföres Göteborgs ark. museum

Fynden har ~~ej~~ begärts av Eder. Fynden ej insända
av Eder

~~Fynden jämte förteckning över dem kommer att över-
sändas genom Statens Historiska Museum~~

Stockholm den 22 oktober 1973

För riksantikvarieämbetet

Margareta Biörnstad
Margareta Biörnstad

Bilagor _____

Dnr 19/73

ASKIM 103

24:103 KOBBERGÅRDEN ASKIM
DOMARRING OCH STENSÄTTNING BRONSÅLDER

24:103 KOBBERGÅRDEN ASKIM DOMARRING OCH STENSÄTTNING BRONSÅLDER

24:103/1-2

- 1) Delvis skadad domarring med central gravgömma, C14-daterad till 2770 \pm 100 BP/820 BC.
- 2) Stensättning med rester av starkt skadad kista. Osäker datering.

ADMINISTRATIVA UPPGIFTER

Läge: Kobbegården 6:1, Askims socken och kommun.

Grävningsorsak: Planerad villabebyggelse.

Grävningstid: 27 september - 8 oktober 1971.

Antal timmar: 71 arkeologtimmar i fält, 125 grovarbetstimmar.

Undersökt yta: 88 kvm.

Platsledare: Karin Rex .

NATURVETENSKAPLIGA BESTÄMNINGAR

C 14-analysen har utförts av Laboratoriet för radioaktiv datering, Stockholm.

Benbestämningarna har utförts av fil kand Jan Ekman, Osteologiska forskningslaboratoriet, Stockholms universitet.

TOPOGRAFI

Fornlämningarna var belägna i en större nordvästlig blockrik moränsluttning, som i öster begränsas av ett mindre bergsparti och i söder av små bergsknallar (fig 1). De låg på en höjd av ca 64 m över havet.

Intill bergskanten i öster kunde man i markytan ana märken efter ett igenvuxet flackt grustag. Vid undersökningstillfället bestod området av nyligen röjd barrskog.

2 4 : 1 0 3 / 1

UTSEENDE FÖRE UNDERSÖKNING

Domarring (?) bestående av 5 synliga stenar och med en diameter av 3 - 4 m. Av dessa stenar stod 3 st i ursprungligt läge och bildade tillsammans en svagt svängd linje (häll Ia, II och III). Häll Ia stod lutande och var ca 1,2 m hög, 0,6 m bred och 0,2 m tjock. Den var avslagen på ena sidan. Häll II och III stack upp ur torven till en höjd av 0,3 m.

Nordväst om häll Ia låg delvis synliga häll Ib och VIa. De var synliga till en storlek av 0,7 respektive 0,4 m.

Anläggningen var starkt övervuxen av busksly (fig 7).

ARBETSBEKRIJVNING

Fornlämningen samt området närmast omkring denna röjdes, varefter anläggningen avtorvades, tornfotograferades och utgrävdes. Nedrensningen skedde ned i den naturliga moränen under stenpackningen och hällarna. De sönderslagna hällarna rekonstruerades.

För att kontrollera eventuell ytterligare förekomst av anläggningar i moränbacken upptogs dessutom 5 st schakt samt 9 st provgropar. Dessa utlades i första hand på de platser där markytan markerade en förhöjning men även inom andra områden (fig 1).

Anmärkning:

Fyndnumrens ojämna spridning beror på en löpande fyndnumrering över hela området, samt hopslagningar vid fyndgenomgång inför rapporten.

GRÄVNINGSIKTTAGELSER

Anläggningen bestod av en svagt välvd relativt rund stenpackning av ca 4 m diameter och 0,1 - 0,2 m höjd och med 0,2 - 0,3 m stora rundade stenar. Denna stenpackning omgavs av kantställda och kullfallna hällar. Stenpackningen var delvis klart begränsad (fig 3). Genom den svaga välvningen och jämna stenstorleken var det möjligt att i yta skilja stenpackningen från den naturliga moränen. I profil var denna skillnad dock något otydlig, och det var möjligt att skilja stenpackningen från moränen endast genom att jorden mellan

stenarna i stenpackningen var mörkfärgad (ej sot) till skillnad från den naturliga bruna moränen (fig 4). I stenpackningen, ända ned i moränen, låg enstaka spridda flintavslag samt naturliga flintbitar vilka insamlades inom mindre områden (fig 3 och fyndtabell).

Hällarna Ia, II, III och VIa stod i ursprungligt läge (fig 3, 8, 9, 10). Av dessa var häll II den enda ej skadade hällen. Den var 0,9 m lång, 0,6 m bred och 0,2 m tjock och stod rakt.

Häll Ia stod något lutande inåt och var avslagen ungefär på mitten (fig 9, 10). Denna passade ihop med häll Ib, som låg ovanpå stenpackningen med insidan (den del som ursprungligen varit vänd mot domarringens centrum) uppåt. Tillsammans hade häll Ia och Ib en total storlek av 2,4 m längd, 0,8 m bredd och 0,2 - 0,3 m tjocklek (fig 5).

Häll III stod rakt och föreföll vara avslagen i överdelen. Den var 1,0 m lång, 0,4 m bred och 0,2 m tjock (fig 5).

Häll Va var synlig först efter avtorvningen (liksom hällarna IV, Vb, Vc, Vd och VIb) och låg kullfallen in mot men delvis nedstickande i stenpackningen (fig 3, 8). Denna häll utgjorde bottendelen av en större sönderslagen häll, vars övriga delar utgjordes av hällarna Vb, Vc och Vd. Mittendelarna av den ursprungliga hela hällen låg i två delar (häll Vb och Vc, fig 3, 8, 10) ovanpå stenpackningen och med insidan uppåt. Vid nedrensning av profilen påträffades häll Vd, som passade med häll Vc och utgjorde den hela hällens översta del. Sammanfogade utgjorde dessa fyra hälldelar en häll av 2,3 m längd, 0,4 - 0,6 m bredd och 0,2 m tjocklek (fig 5).

Häll VIa stod lutande utåt från stenpackningen och var väl nedsatt i denna. Den var avslagen i överdelen och passade med häll VIb, som låg strax norr om denna och utgjorde den hela hällens topp (fig 3, 8, 9). Häll VIb låg ovanpå stenpackningen och med insidan uppåt. Hällens totala storlek var 1,3 m längd, 0,4 m bredd och 0,3 m tjocklek (fig 5).

Häll IV utgjordes av en större klumpsten i stenpackningen, dock utan att kunna knytas samman med någon konstruktion. Delvis täckt av denna samt därunder liggande stenpackning fanns en i moränen nedgrävd grop, ca 10 cm djup, med brända ben och lite kol (fynd 16) Benen har bestämts till människa 40 - 60 år.

FYNDTABELL

	Fynd nr	Pg	Schakt	Flinta avslag		Flinta övrig	
				st	gr	st	gr
:17	9	1			16	250	
:18	10		B			11	180
:19	11		A			1	170
:20-21	12		E	3	45	16	618
:22	13	3				2	60
:23	14		D			3	120
:24-25	15		F	1	24	1	16
	Summa			4	69	50	1414

2 4 : 1 0 3 / 2

UTSEENDE FÖRE UNDERSÖKNING

Rund stenpackning, som före röjningen var starkt övervuxen med busksly, och endast syntes som en något otydlig rund förhöjning i markytan, ca 10-20 cm hög och 4,5 m i diameter. I den västra kanten av förhöjningen stod en sten (häll I), 0,4 m hög, 0,3 m bred och 0,15 m tjock. Den stod stadigt nedsatt i jorden. Vid röjning av anläggningen framkom ytterligare 2 st stenar. Den ena (häll II) stod i kanten av förhöjningen och ca en dryg meter söder om häll I och var 0,3 m stor. Även den stod stadigt nedsatt i jorden. Den andra stenen (häll IV) låg ungefär i anläggningens mitt och stack endast upp någon decimeter ur marken.

ARBETSBESKRIVNING

Anläggningen röjdes och avtorvades. En profil över anläggningens mitt utlades och nedrensning skedde till stenpackningen. Då det vid djuprensning visade sig att profilen, även sedan den minskats till endast 10 cm bredd, till stora delar täckte en förmodad kistkonstruktion, borttogs profilen och anläggningen utgrävdes utan profil.

GRÄVNINGSIAKTTAGELSER

Anläggningen (fig 6, 11) bestod av en relativt rund stenpackning, ca 4 m i diameter och 0,2 - 0,3 m hög och med rundade stenar av 0,1 - 0,4 m storlek. Stenpackningen var klart begränsad i väster och söder, medan den var något otydlig i norr och öster. Den var tät och vällagd framför allt i de sydöstra och centrala delarna.

Två hällar stod i ytterkanten av stenpackningen och utgjorde dess begränsning i väster (häll I och II). Båda var synliga före avtorvningen och stod stadigt nedsatta i stenpackningen. Svaga nedgrävningsspår kunde anas i den underliggande moränen runt hällarna, vilka stod på högkant och hade en storlek av 0,91 m längd, 0,41 m bredd och 0,15 m tjocklek (häll I) respektive 0,54 m längd, 0,20 m bredd och 0,17 m tjocklek (häll II). I stenpackningen, delvis täckt av denna och helt synlig först vid borttagandet av stenpackningen, fanns ytterligare en kantställd häll (häll XI). Den stod stadigt nedsatt i stenpackningen och hade tydliga nedgrävningsspår runt om. Den var 0,44 m lång, 0,20 m bred och 0,10 m tjock. Intill denna låg i stenpackningen ytterligare en mindre häll (häll X) 0,49 m lång, 0,28 m bred och 0,16 m tjock. Den låg kullfallen, men under den fanns ett humusfärgat moigt parti i den naturliga bruna moränen, vilket skulle kunna vara nedgrävningsspår för hällen. Detta parti (mörkfärgning a, fig 6) hade nämligen samma karaktär som nedgrävningsspåren vid hällarna I och II.

Ungefär i stenpackningens mitt fanns ett antal kantställda och liggande hällar (fig 11, 12). Hällarna XIII och XIV var kantställda och utgjorde tillsammans med klumpstenen XV en rak vägg (fig 12, 13, 14). Denna vägg har ingått i en kista, vars storlek var omöjlig att avgöra, då inga andra kantställda hällar fanns. Möjligen kan häll XII ha utgjort en del av den motsatta kistväggen. Den var nämligen nedsatt i stenpackningen så att dess botten tangerade botten på häll XIII, sluttade uppåt och bildade i sin övre del (ca 20 cm) en lodrät yttre kant (fig 13 med principskiss). På så vis har denna häll eventuellt tjänat två funktioner, dels som botten i kistan, dels som yttervägg. Hällen var 0,65 m lång, 0,25 m bred och 0,10 m tjock och var till största delen täckt av en mycket tät och välld stenpackning, som föreföll vara helt orörd (fig 12, 13).

Hällarna IV och VII låg snett nedstuckna i stenpackningen och var till hälften täckta av denna. De hade en storlek av 0,75 m längd, 0,40 m bredd och 0,20 m tjocklek (häll IV) respektive 0,76 m längd, 0,50 m bredd och 0,20 m tjocklek (häll VII). Området runt dessa hällar samt hällarna XII, XIII, XIV och klumpstenen XV var det område av anläggningen, där stenpackningen var tätast och mest välld (fig 12).

På stenpackningen låg kringspridda hållar, vars ursprungliga läge ej gick att fastställa (hållarna III, V, VI, VIII, IX). De hade ungefär samma karaktär och storlek som hållarna XIII och XIV i kistväggen. Möjligen är de uppbrutna kisthållar eller kanthållar i stenpackningens yttre kant. Tydliga skador eller spår efter uppbyggnad av hållar var dock omöjligt att iakttaga i stenpackningen.

Under stenpackningen i den naturliga bruna moränen fanns ett par partier med humusfärgad mo (mörkfärgning b, c, fig 6). Dessa var endast 5 - 10 cm djupa. Möjligen utgjorde dessa spår efter uppbrutna hållar, men det kunde ej med säkerhet konstateras. Dessutom fanns intill håll I en mindre, ett par cm djup mörkfärgning med kol (d, fynd 34).

I underdelen av stenpackningen och nedgrävd ca 10 cm i den underliggande moränen fanns i närheten av kistväggen en mindre grop med brända ben och lite kol (fynd 37). Om denna låg inuti eller utanför kistan kunde ej konstateras. Dessutom fanns i stenpackningen under håll IV några spridda brända ben (fynd 41).

Benen i fynd 37 har bestämts till människa 40 - 60 år

 "- 41 "- människa

Vid nedrensning av stenpackningen påträffades även en hjärtformad pilspets av flinta (fynd 31). För övrigt fanns spritt i stenpackningen enstaka flintor. Dessa har insamlats inom mindre områden (fig 6).

FYNDTABELL

Fynd nr	Omr.	Kol	Br.ben	Flinta avslag		Flinta övrig		Flinta redskap			Övrigt	
		gr	gr	st	gr	st	gr	art	st	gr		
:26-28	26	A			3	16	48	1043				3 kvarts, 38 gr
:29-31	27	B			1	1	11	200				7 kvarts, 110 gr
:32-34	31	C			5	36	9	188				7 kvarts, 32 gr
:35	32	D			1	7						
:36	33		1									
:37-38	34		10				2	4				
:39-40	36	E					2	14				1 kvarts, 1 gr
:41-43	37		3	43			2	4				
:44	38		2									
:45-47	39						10	248	pilspets	1	2	3 kvarts 10 gr
:48-49	41		<1	3								
	Summa		17	46	10	60	84	1701		1		

SAMMANFATTNING

Anläggningen bestod av en i det närmaste rund stenpackning, som var tät och vällagd. Den hade två bevarade kanthällar, som markerade stenpackningens yttre begränsning. I anläggningens mitt fanns resterna av en kista vars storlek ej säkert kunde fastställas. På stenpackningen låg kringspredda förmodligen uppbrutna mindre hällar. En mindre grop med brända ben fanns under stenpackningen. Gropens förhållande till kistan var ovisst. Dessutom fanns spritt i denna en del flinta samt kol.

24 : 103 / 1 - 2

DATERING OCH TOLKNING

I domarringen har inga daterande föremål påträffats. Kolet från bengömman har daterats till 2770 \pm 100/820 BC.

I stensättningen har endast ett daterbart föremål påträffats, nämligen den hjärtformade pilspetsen. Denna skulle kunna datera anläggningen till senneolitikum eller yngre bronsålder, en datering, som dock får anses osäker, på grund av att anläggningen var starkt skadad, samt pilspetsens något perifera läge i anläggningen.

Förekomst av stensättningar bl a med kistkonstruktion och domarring på gravfält daterat till övergången bronsålder - förromersk järnålder finns belagd från gravfältet 21:410 (anläggning 1 och 2) i Bergsjön, Göteborg¹⁾. Genom vaga paralleller mellan gravarna i Bergsjön och Kobbegården skulle eventuellt stensättningen i Kobbegården kunna vara samtida med domarringen. Det är tänkbart att dessa båda gravar utgör resterna av ett större gravfält, som förstörts vid grustäkt inom området samt genom sommarstugebebyggelse. Enligt några av tomtägarna intill har vid tomternas bebyggande "resta stenar" liknande de från domarringen 103/1 iakttagits. Drygt ett 100-tal meter väster om dessa anläggningar har undersökts resterna av en totalt förstörd domarring, vilken troligen haft likartad konstruktion som 103/1 med dels monumentala, dels små hällar (rapport 24:19 i föreliggande årgång av Fyndrapporter). Möjligen utgör dessa båda anläggningar de yttre gränserna för ett starkt skadat gravfält.

SUMMARY

The excavation comprised two ancient monuments: stone circle 24:103/1 and stone setting 24:103/2.

The stone circle (fig. 3) had a diameter of approx. 4 m and consisted of standing slabs, five of which had been preserved. They had been smashed and thrown off their original positions (figs. 8-9) but could be reconstructed (fig. 5). The bases of the slabs remained in their original positions. In the centre of the structure there was a pit containing charcoal and cremated bones (find 16). The result of a C14 analysis of the charcoal was $2770 \pm 100 / 820$ BC. The pit was covered by a somewhat irregular packing of stones. Some flints were found scattered in the stone-packing.

The stone-setting (figs 6,11) was a damaged round structure, probably originally surrounded by a kerb of slabs set on edge. Two of these remained in their original positions (fig. 6, slabs I and II). In the centre of the structure were the remains of a damaged small cist. Part of one side was intact (figs. 12-14). Otherwise the structure had been badly damaged and small slabs - possibly from the cist - were found lying on top of the stone-packing (figs. 6,11). A burial with cremated bones was discovered under the stone-packing. Its relation with the cist is not clear (find 39). A certain amount of flint, i.a. a heart-shaped arrowhead, and quartz was found scattered in the packing of stones.

The areas next to these two structures was investigated by means of trial trenches and pits. Only the natural stratification of the ground was recorded.

Karin Rex

Litt:

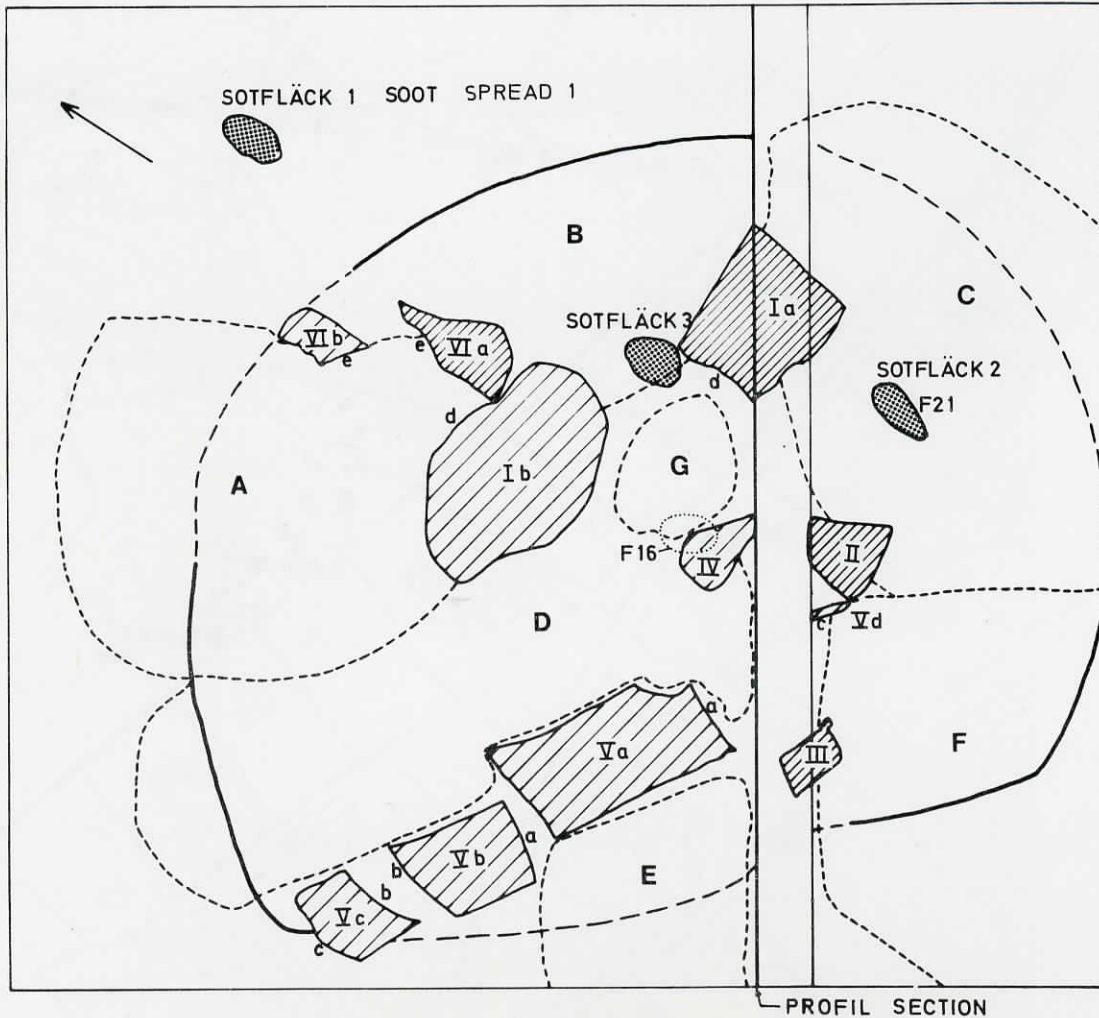
- 1) Bergsjön, en områdesundersökning. GAM årsberättelse 1966, sid 60 ff.

PLAN 24:103/1

DOMARRING

PLAN 24:103/1

STONE CIRCLE



- UNG.OMRÅDESGRÄNS FÖR FLINTA
- GRÄNS FÖR RENSNING
- GRÄNS FÖR STENPACKNING — VÄLVNING
- - - - OSÄKER GRÄNS FÖR STENPACKNING
- FYND
- HÄLLAR
- HÄLLAR MED URSPRUNGLIGT LÄGE
- a-e BROTTYTOR MED EXAKT PASSNING MED VARANDRA

- APPROX. LIMIT OF FLINT FINDS
- LIMIT OF CLEARING
- LIMIT OF STONE-PACKING — CAIRN
- - - - ILL-DEFINED LIMIT OF STONE-PACKING
- FIND
- SLABBS
- SLABBS IN ORIGINAL POSITION
- a-e FRACTURES WITH PERFECTLY FITTING JOINTS

FIG 3

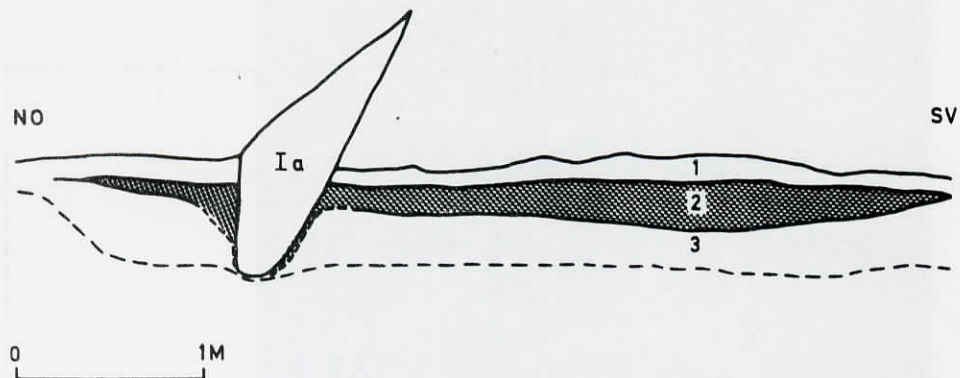
SKALA 1:40

PROFIL 24:103/1

DOMARRING

SECTION 24:103/1

STONE CIRCLE



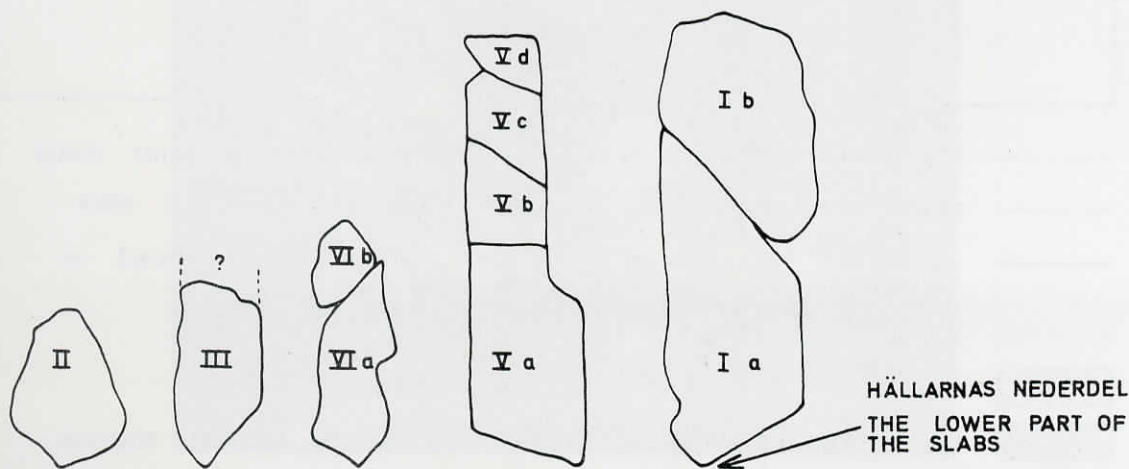
- | | | |
|----|---|---|
| 1. | GRÄSTORV + HUMUSFÄRGAD SANDIG MO | TURF AND HUMUS-COLOURED FINE SAND MIXED WITH MEDIUM SAND |
| 2. | STENPACKNING - OTYDLIG. HUMUS-FÄRGAD STENIG GRUSIG SAND | STONE - PACKING - ILL-DEFINED. HUMUS-COLOURED STONY GRAVELLY SAND |
| 3. | BRUN-GUL STENIG GRUSIG SAND | YELLOWISH - BROWN STONY GRAVELLY SAND |

SKALA 140

FIG 4

REKONSTRUKTION AV HÄLLARNA

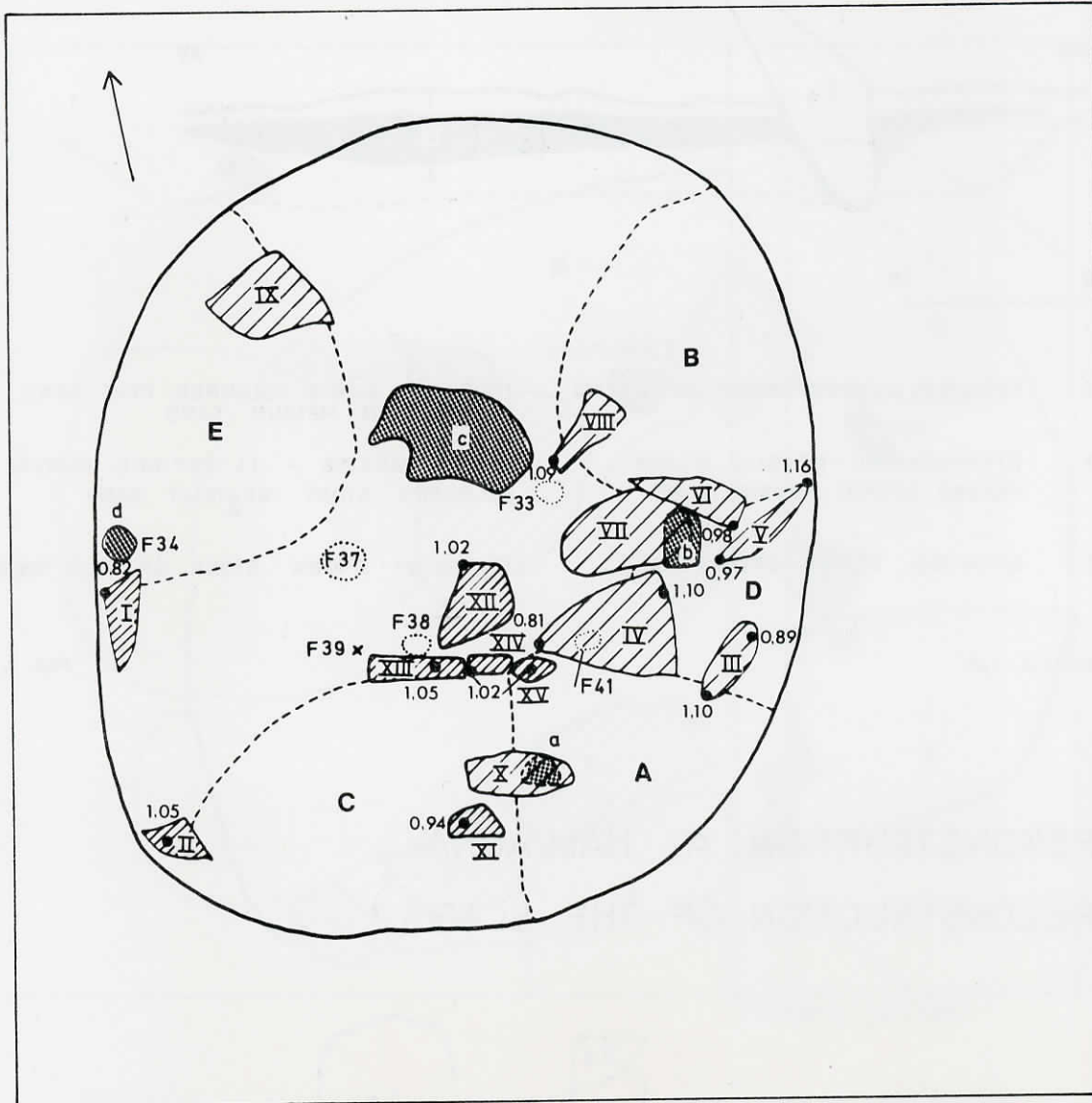
RECONSTRUCTION OF THE SLABS



SKALA 1:40

FIG 5

FIG 4-5



----- UNG. OMRÅDESGRÄNS FÖR FLINTA

APPROX. LIMIT OF FLINT FINDS

———— GRÄNS FÖR RENSNING

LIMIT OF TROWELLED AREA

———— GRÄNS FÖR STENPACKNING —
VÄLVNING

LIMIT OF STONE-PACKING —
CAIRN

..... FYND

FIND

 HÄLLAR

SLABS

 HÄLLAR MED URSPRUNGLIGT LÄGE

SLABS IN ORIGINAL POSITION

 a-d MÖRKFÄRGNINGAR

DARK PATCHES

1,02 AVVÄGNINGSSIFFROR FIX. 0,70

LEVELLED POINT. DATUM = 0.70

FIG 6

SKALA 1:40




Fig 7

24:103/1. Domarringen före röjning och avtorvning, från väster.

24:103/1. The stone circle before clearing of the ground and removal of the turf. View from the west.



Fig 8

24:103/1. Tornfoto efter avtorvning och rensning.

24:103/1. Vertical photo after removal of the turf and clearing.




Fig 9

24:103/1. Domarringen efter avtorvning och rensning, från norr.

24:103/1. The stone circle after removal of the turf and clearing. View from the north.




Fig 10

24:103/1. Stenpackningen borttagen. Häll VI a kullfallen, men på ursprunglig plats, från norr.

24:103/1. The stone-packing removed. Slab VI a is prostrate but remains in its original place. View from the north.



Fig 11

24:103/2. Stensättningen efter avtorvning och rensning, från norr.

24:103/2. The stone-setting after removal of the turf and clearing.
View from the north.




Fig 12

24:103/2. Stenpackningen borttagen utanför centrala delen, från norr.

24:103/2. The stone-packing removed outside the central part. View from the north.

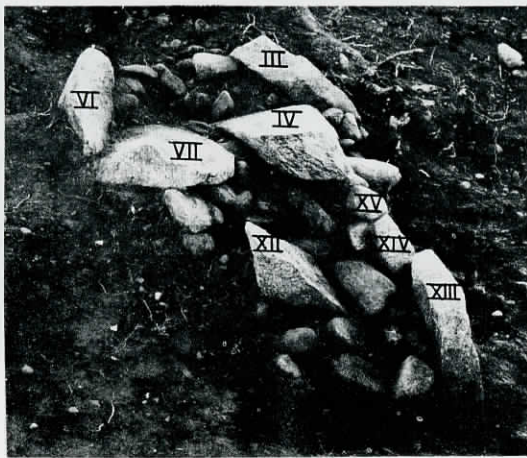


Fig 13

24:103/2. Centrala delen med kistan sedan stenpackningen borttagits, från norr.

24:103/2. The central part of the cist after removal of the stone-packing. View from the north.

PRINCIPSKISS
LÅNGDGENOMSKÄRNING

GENERAL
LONGITUDINAL
SECTION

SLUTTANDE BOTTEN I
KISTAN DELVIS TÄCKT
AV STENPACKNING

THE SLOPING FLOOR OF
THE CIST PARTLY
COVERED BY A STONE-
PACKING


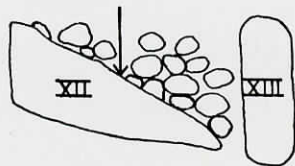
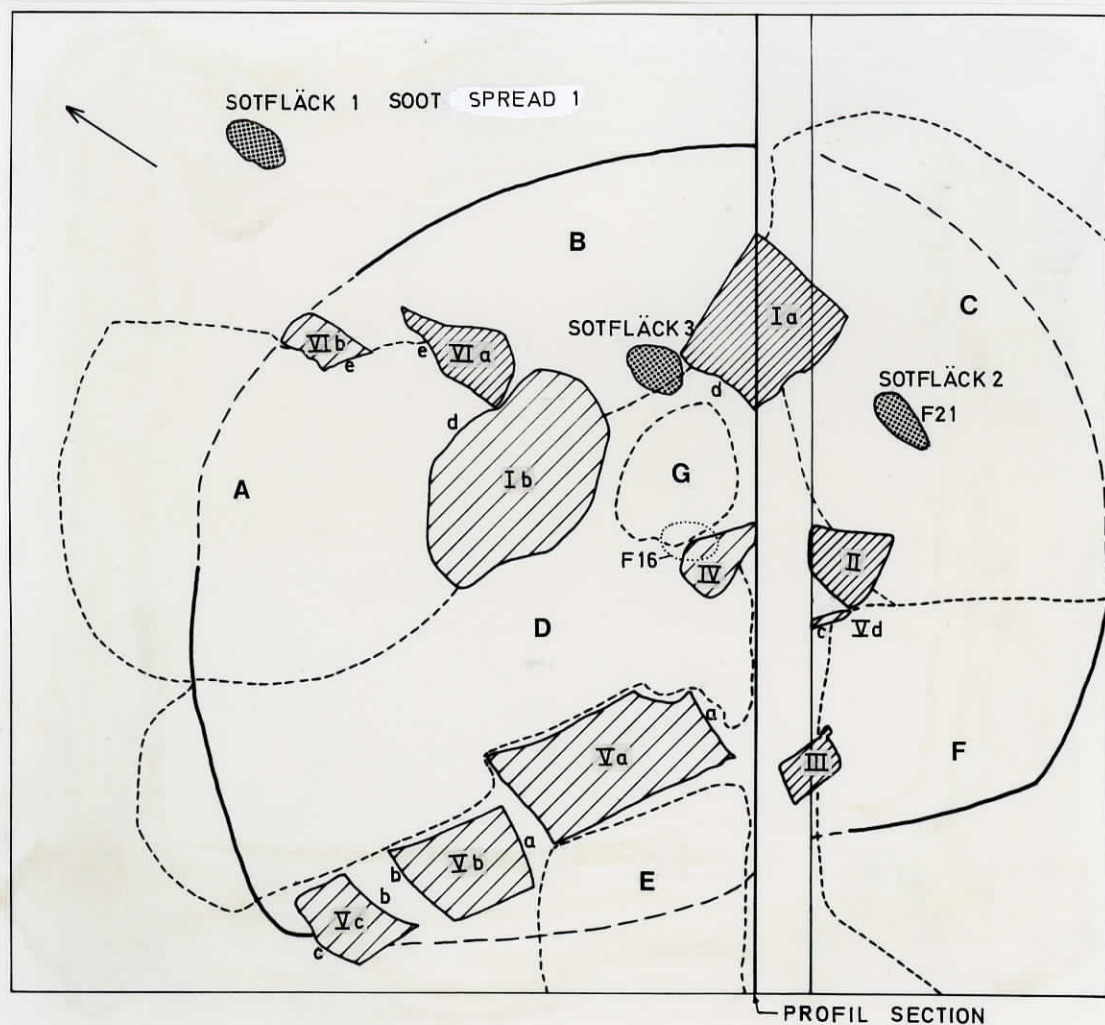


Fig 14

24:103/2. Kistväggen sedan stenpackningen borttagits, från sydväst.

24:103/2. The side of the cist after removal of the stone-packing. View from the southwest.

PLAN 24:103/1 DOMARRING
 PLAN 24:103/1 STONE CIRCLE







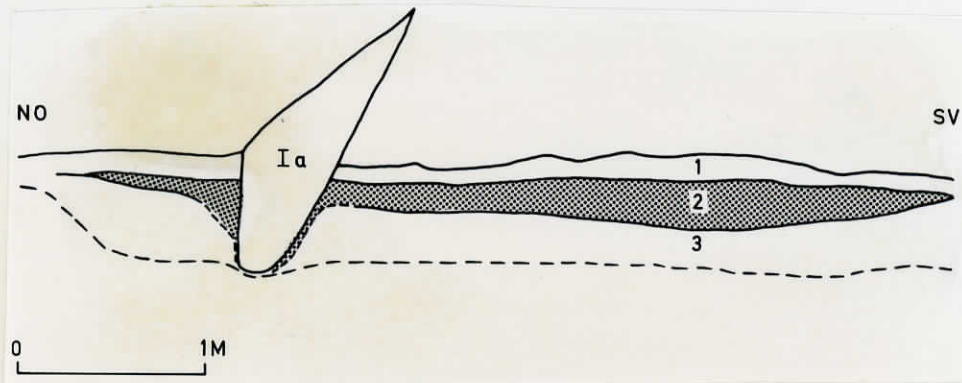
-----	UNG. OMRÅDESGRÄNS FÖR FLINTA	-----	APPROX. LIMIT OF FLINT FINDS
————	GRÄNS FÖR RENSNING	————	LIMIT OF CLEARING
————	GRÄNS FÖR STENPACKNING — VÄLVNING	————	LIMIT OF STONE-PACKING — CAIRN
- - - - -	OSÄKER GRÄNS FÖR STENPACKNING	- - - - -	ILL-DEFINED LIMIT OF STONE-PACKING
.....	FYND	FIND
	HÄLLAR		SLABS
	HÄLLAR MED URSPRUNGLIGT LÄGE		SLABS IN ORIGINAL POSITION
a-e	BROTTYTOR MED EXAKT PASSNING MED VARANDRA	a-e	FRACTURES WITH PERFECTLY FITTING JOINTS

FIG 3

SKALA 1:40

PROFIL 24:103/1 DOMARRING
SECTION 24:103/1 STONE CIRCLE

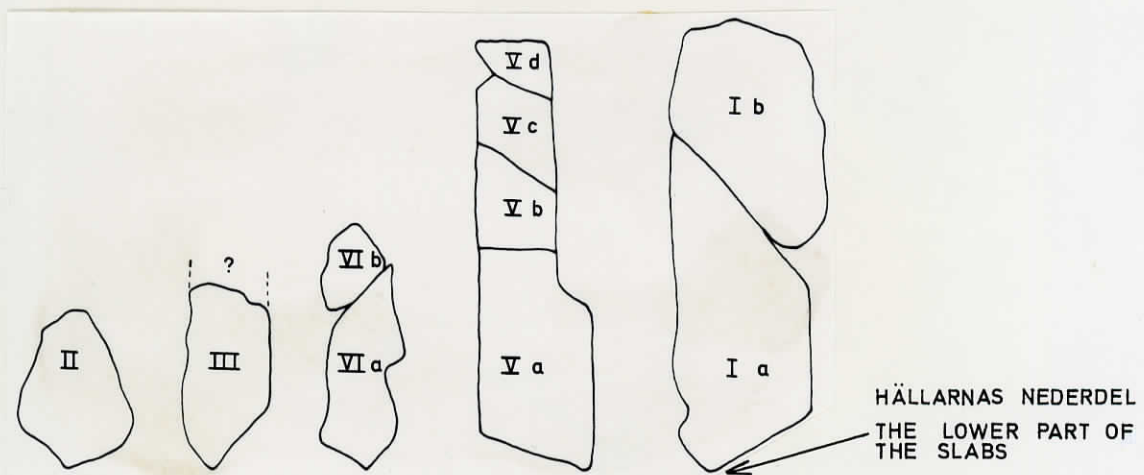


1.	GRÄSTORV + HUMUSFÄRGAD SANDIG MO	TURF AND HUMUS-COLOURED FINE SAND MIXED WITH MEDIUM SAND
2.	STENPACKNING - OTYDLIG. HUMUSFÄRGAD STENIG GRUSIG SAND	STONE - PACKING - ILL-DEFINED. HUMUS-COLOURED STONY GRAVELLY SAND
3.	BRUN-GUL STENIG GRUSIG SAND	YELLOWISH-BROWN STONY GRAVELLY SAND

SKALA 140

FIG 4

REKONSTRUKTION AV HÄLLARNA
RECONSTRUCTION OF THE SLABS



SKALA 1:40

FIG 5

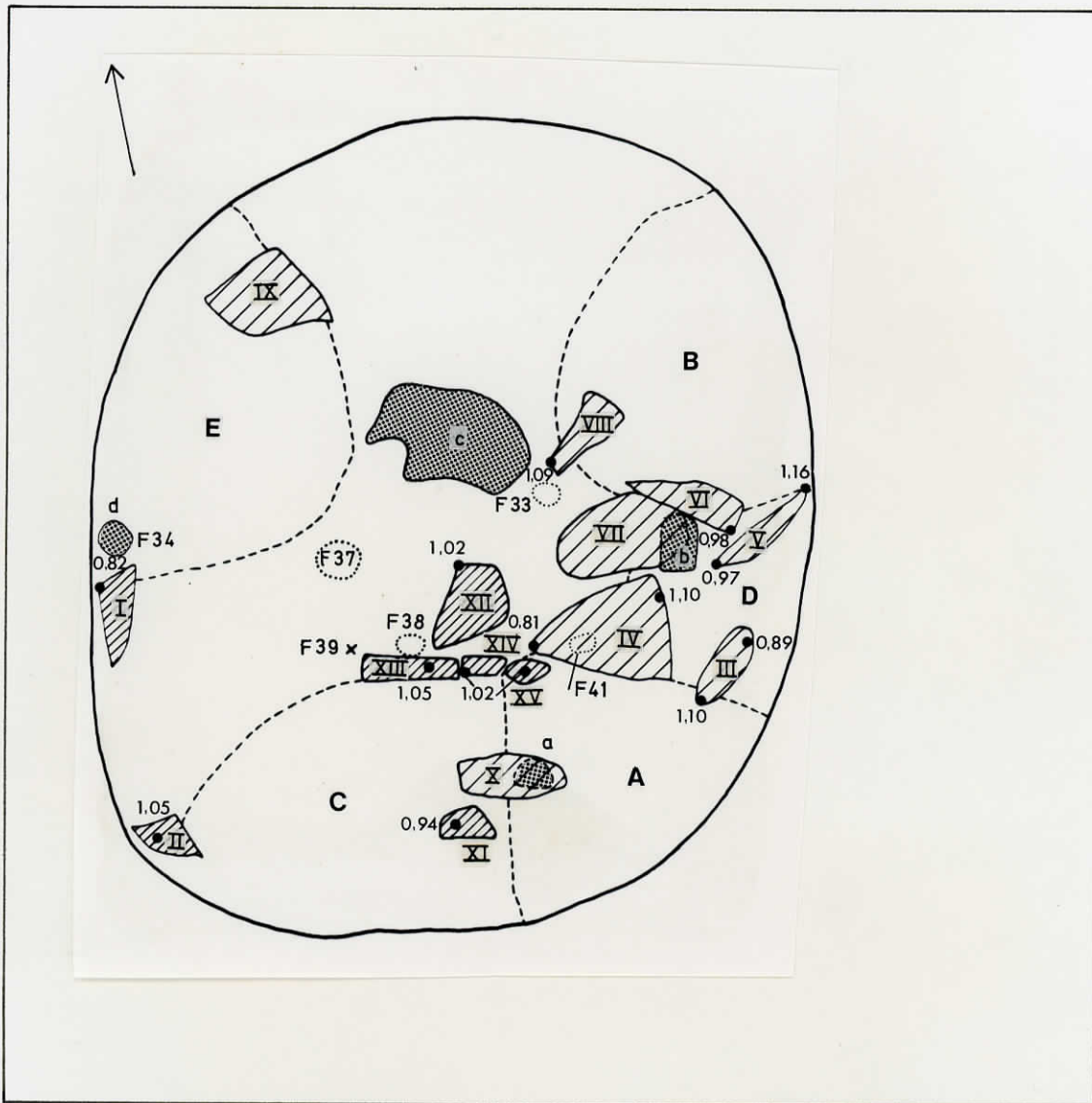
FIG 4-5

PLAN 24:103/2

STENSÄTTNING

PLAN 24:103/2

STONE - SETTING






-----	UNG. OMRÅDESGRÄNS FÖR FLINTA	APPROX. LIMIT OF FLINT FINDS
————	GRÄNS FÖR RENSNING	LIMIT OF TROWELLED AREA
————	GRÄNS FÖR STENPACKNING — VALVNING	LIMIT OF STONE-PACKING — CAIRN
.....	FYND	FIND
	HÄLLAR	SLABS
	HÄLLAR MED URSPRUNGLIGT LÄGE	SLABS IN ORIGINAL POSITION
 a-d	MÖRKFÄRGNINGAR	DARK PATCHES
1,02	AVVÄGNINGSSIFFROR FIX. 0,70	LEVELLED POINT. DATUM = 0.70

FIG 6

SKALA 1:40



Neg.nr. B 6559

Fig 7

24:103/1. Domarringen före röjning och avtorvning, från väster.

24:103/1. The stone circle before clearing of the ground and removal of the turf. View from the west.



Neg.nr. B 6560

Fig 8

24:103/1. Tornfoto efter avtorvning och rensning.

24:103/1. Vertical photo after removal of the turf and clearing.



Neg.nr. B 6561

Fig 9

24:103/1. Domarringen efter avtorvning och rensning, från norr.

24:103/1. The stone circle after removal of the turf and clearing. View from the north.



Neg.nr. B 6562

Fig 10

24:103/1. Stenpackningen borttagen. Häll VI a kullfallen, men på ursprunglig plats, från norr.

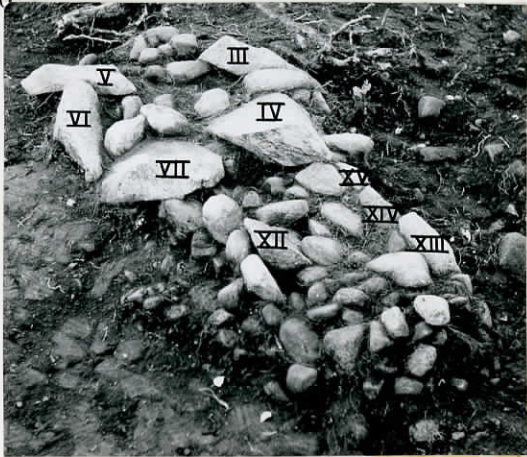
24:103/1. The stone-packing removed. Slab VI a is prostrate but remains in its original place. View from the north.



Fig 11

24:103/2. Stensättningen efter avtorvning och rensning, från norr.

24:103/2. The stone-setting after removal of the turf and clearing. View from the north.



Neg.nr. B 6564

Fig 12

24:103/2. Stenpackningen borttagen utanför centrala delen, från norr.

24:103/2. The stone-packing removed outside the central part. View from the north.

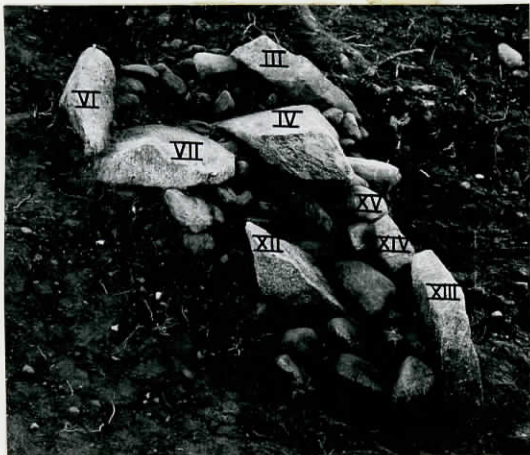


Fig 13

24:103/2. Centrala delen med kistan sedan stenpackningen borttagits, från norr.

24:103/2. The central part of the cist after removal of the stone-packing. View from the north.

Neg.nr. B 6565

PRINCIPSKISS
LÅNGDGENOMSKÄRNING

GENERAL
LONGITUDINAL
SECTION

SLUTTANDE BOTTEN I
KISTAN DELVIS TÄCKT
AV STENPACKNING

THE SLOPING FLOOR OF
THE CIST PARTLY
COVERED BY A STONE-
PACKING

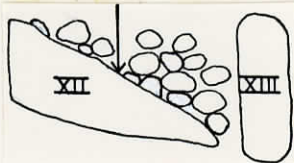


Fig 14

24:103/2. Kistväggen sedan stenpackningen borttagits, från sydväst.


24:103/2. The side of the cist after removal of the stone-packing. View from the southwest.

Neg.nr. B 6566



Neg. nr. B 6568

Efter slängning av stenpackning, men med kistan bevarad. Resta kanthällar i kantkedjan. Foto från söder.



Efter avtorvning och rensning. Foto från sydost.

Neg. nr. B 6569



Neg. nr. B 6570

Före avtorvning men efter röjning. Foto från nordost.



Neg. nr. B 6571

Rekonstruktion av hållarna.



Neg.nr. B 6572

Kistan innan profilen borttagits. Foto från norr.



Rekonstruktion av häll. Neg.nr. B 6573



Kistan från norr. Neg.nr. B 6574



Kistan från norr. Neg.nr. B 6575



Rekonstruktion av hällarna. Neg. nr. B 6576