

245/66

GAM

4.

Göteborg

Lundby 94

Ivarsberg

Stensättning

Inv. nr. 48631

Göteborgs stadsmuseum  
Arkeologiska rapport

Nr 1964:13

Ark. Ark. Gbg. Kom.



[Faint, illegible text]

[Faint, illegible text]

[Faint, illegible text]

[Faint, illegible text]

[Faint, illegible text]

245/66

INV. NR 48631:1A -40D

LUNDBY 94

Rapport över undersökning av fornminnesinventeringens nr 15:94 inom Göteborgs stad.

Riksantikvarieämbetets bedömning: Stensättning.

Läge och beskrivning:

Fornlämningen 15:94 var belägen vid Ivarsbergsmotet på stadsäga nr 6804 inom Göteborgs stad. Den låg på krönet av ett mindre bergsparti. Fornlämningen hade före undersökningen följande utseende:

Stensättning, oregelbunden, 6-8 m diam och 0,2 m hög. Berghällen på flera ställen i dagen. Stensättningen bestod i huvudsak av 2 st avlånga stenjordsamlingar (NV-SÖ), den Ö 8 m lång och 2-3 m bred, den V 6-7 m lång och 1 m bred, liggande parallellt med 1,5 m mellanrum.

Grävningstid och arbetsstyrka:

Grävningstid: 25 juni - 10 juli 1964, parallellt med andra arbeten. Undersökningen utfördes av Göteborgs arkeologiska museum. Arbetet leddes av fil.kand. Stina Andersson. I övrigt deltog fil.kand. Inger Andersson, fil.kand. Eino Mellander och fil.stud. Marianne Djurfeldt. Arbetare från Göteborgs stads gatukontor var, herr I.Johansson, Å.Johansson, G.Olsson och H.Törnquist.

Undersökt yta: ca 40 kvm.

Arbetstid: 143,5 arkeologtimmar och 89,5 grovarbetstimmar.

Arbetsbeskrivning:

Efter förberedande fotografering (foto 1, 2) drogs två profiler över anläggningen, en i N 30° V - S 30° Ö och en i V 30° S - Ö 30° N. Stenpackningen avtorvades, fotograferades (foto 3, 4, 5, 6, 11), avvägdes och borttogs. Profilerna ritades, fotograferades (se profilritning 1, 2, 3 och foto 7, 8) och borttogs där efter (foto 9, 10, 12). Som utgångspunkt för mätningarna har använts Göteborgs stads fixpunkt nr 137, med en höjd av 40,54 m över stadens nollplan, som ligger 10,137 m under medelvattennivån.

Grävningssiakttagelser:

Anläggningen uppdelades i område SÖ, område SV, område NÖ, område NV och område V.

Område SÖ (foto 3, 4, 7, 8, 10) utgjordes av en relativt gles, oregelbunden stenpackning, ca 2 m diam, av 0,15-0,35 m stora stenar (foto 4) liggande över en ca 0,8 m stor och 0,4 m djup klyfta (foto 10). Profilen genom klyftan visade följande lagerföljd (se profilritning 3, foto 7, 8):

- 1/ torv, 2-4 cm.
- 2/ humus, 5-25 cm
- 3/ mörk sand (endast i S delen), 5-15 cm
- 4/ svart jordlager, 5-15 cm
- 5/ ljusgrått jordlager, ca 8 cm
- 6/ svart jordlager, 5-10 cm
- 7/ berggränden

Område SV (foto 5, 14), utgjordes av ett ca 5x1 m stort övertorvat område (NNV-SSÖ) med enstaka stenar, 0,05-0,2 m stora (foto 5) liggande glest i ett ca 5-30 cm tjockt humuslager under torven och direkt på berghällen (foto 14). I SSÖ övergick detta område i ett ca 0,5-1 m brett och 4 m långt område med sand, i huvudsak utan torv (trol. bortnött eftersom den låg inom en skolgård). Profilen visade i huvudsak följande lagerföljd (se profilritning 1):

- 1/ torv, 2-5 cm
- 2/ humus, med enstaka stenar, 5-30 cm
- 3/ sand, 2-15 cm
- 4/ berggränden

Område NÖ (se planritning), utgjordes av ett oregelbundet övertorvat område, ca 4 m långt och 0,5-1 m brett (ung. i N-S) med jord och enstaka stenar liggande över och i några sprickor i berget.

Område NV (foto 6, planritning, profilritning), visade sig bestå av en oregelbunden, ojämn, gles stenpackning, ca 5 m lång och 0,5-1 m bred (NNV-SSÖ) av 0,1-0,2 m stora stenar, liggande i en skreva, som sluttade mot N.

Område V (foto 11, 12), utgjordes av ett ca 8 m långt och 1-2 m brett övertorvat område med en ca 3 m lång och 0,4 m bred rad av

0,2-0,4 m stora stenar (foto 11), liggande intill varandra i ett lager över en jordfylld klyfta i berget (foto 12).

Fyndiakttagelser:

INV. NR 48631: 1A-39C

Fyndtabell I (mängden angiven i g)

48631:

Fynd nr	Keramik	Brända ben
1	8 g	
2	1 g	1 g
3	1 g	2 g
4	3 g	
5	5 g	
6	2,5 g	1 g
7	1,5 g	
8	2 g	
9		1 g
10	1 g	3 g
11		1 g
12		1 g
13	162 g	90 g
15	11 g	2 g
16	1 g	
17		1 g
20	1 g	
21	1 g	1,5 g
22	1 g	1 g
23	2,5 g	

Fyndtabell I (mängden angiven i g)

INV.NR  
48631:

Fynd nr	Keramik	Brända ben
24	1,5 g	1 g
25	17 g	3 g
26	2 g	
27	54 g	
28	1 g	1 g
30	1,5 g	
31	1 g (?)	
32	5 g	
33	1 g	
34	1 g	1 g

Fyndtabell II (mängden angiven i g)

INV.NR  
48631:

Område	Flinta	Redskap av flinta
Område SV		:35 1 st avslag med bearbetning
:36 Område SÖ	7.460 g	:36 1 st bearbetad spets :37 4 st kärnor
:40 Område NV	640 g	
Område NÖ	-	-
Område V	380 g	:38 1 st avslag med bearbetning 3 st kärnor
Hela anlägggn.	2.330 g	:39 1 st avslag av slipat flint- redskap
Summa från hela anlägggn.	10.810 g	1 st avslag av slipat flint- redskap 1 st bearbetad spets 2 st avslag med bearbetning 7 st kärnor

Krukskärvorna var oornerade, godsets tjocklek 8-11 mm och skärvestorleken uppgick till högst 25 x 25 mm.

Fynden förekom spridda över hela SV och SÖ området, dels som enstaka brända ben och krukskärvor, dels samlade i större eller mindre koncentrationer (fynd 13, 15 och 27), (foto 7, 13, 14, 15 och planritning) liggande omedelbart under torven i sand- el. humuslagret, bland stenarna i stenpackningen eller utanför denna, ibland direkt på berget. Några krukskärvor och brända ben (fynd 25) låg i det övre svarta lagret i NÖ delen av område SÖ. Dessutom förekom flinta, därav en del avslag, över hela anläggningen, främst dock i det ljusare grå lagret i område SÖ:s klyfta.

Sammanfattning:

Den undersökta fornlämningen 15:94 har visat sig vara en gravanläggning, som besod av en oregelbunden stenpackning 4-6 m diam och 0,2 m hög (= område SV och SÖ) av 0,05-0,35 m stora stenar, delvis tätt packade, delvis mycket glest. Fynden utgjordes av brända ben och krukskärvor, som låg enstaka eller i små koncentrationer omedelbart under torven i eller utanför stenpackningen och ibland direkt på berghällen. Stenpackningen låg över en mycket flintrik klyfta. Bland flintan fanns många skärvor med bula. Ca 2 m V om fornlämningen fanns en troligen i sen tid upplagd vall, ca 3 m lång, 0,4 m bred och 0,4 m hög, av 0,2-0,4 m stora stenar.

Göteborg den 21 mars 1966

Stina Andersson  
/Stina Andersson/



neg.nr X9:6176

**B 1134**

1. Fornlämningen före avtorvningen,  
från NV.



neg.nr X9:6177

**B 1135**

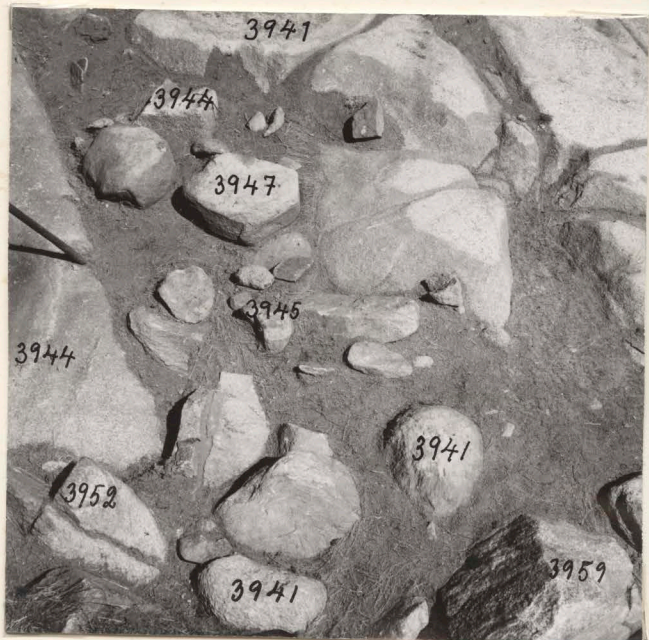
2. Fornlämningen före avtorvningen,  
S delen av område SÖ, från SSÖ.



neg.nr X9:6178

**B 1136**

3. Område SÖ, efter avtorvning, från Ö.



neg.nr X9:6179

**B 1137**

4. Stenpackningen i S delen av område  
SÖ, från SV.



neg.nr X9:6180

**B 1138**

5. Stenpackningen i område SV mellan  
12 m och 13 m, från VSV.



neg.nr X9:6181


**B 1139**

6. Stenpackningen i område NV, från NV.



neg.nr X 9: 6182 **B 1140**

7. Klyftan i område SÖ, streckad linje  
i profilen - nivå för fynd 27, underst  
i profilen - flintkoncentrationens övre  
nivå, från NÖ.




neg.nr X9: 6183 **B 1141**

8. Profilen genom klyftan i område SÖ,  
från ÖNÖ.



neg.nr X9: 6184 **B 1142**

9. Platsen för fornlämningen efter  
undersökningen, från SSÖ.



neg.nr X9:6185

**B 1143**

10. Klyftan i område SÖ, efter undersökningen, från ÖNÖ.



neg.nr X9: 6186

**B 1144**

11. Område V efter avtorvning, från SÖ.



neg.nr X9: 6187


**B 1145**

12. Område V efter undersökningen,  
från SÖ.




neg.nr X9: 6188 **B 1146**

13. Område SV, fynd 5, 6 och 7  
från SÖ.



neg.nr X9: 6189 **B 1147**

14. Område SV, utbredningen för fynd  
13 och 15, från SV.



neg.nr X9: 6190 **B 1148**

15. Område SÖ, utbredningen för fynd  
25 och 27, från Ö.