

Göteborgs stadsmuseum
Arkeologisk arkivrapport

Nr 1989:19

RAPPORT

ARKEOLOGISK FÖRUNDERSÖKNING
2 KV REGERINGEN TOMT 5 OCH 17
GÖTEBORG FORNLÄMNING GBG 216

GÖTE NILSSON SCHÖNBORG
CHRISTINA ROSÉN

GÖTEBORGS HISTORISKA MUSEUM

På grund av planerad nybyggnation genomfördes 1989-05-25 en arkeologisk förundersökning i kv Regeringen, tomterna 5 och 17. Målet för undersökningen var att om möjligt hitta den yttersta del av 1600-talets försvarsverk som enligt äldre kartmaterial skall ha legat på platsen.

Undersökningen genomfördes så, att fem provschakt, 1,5 m breda, 2-2,5 m djupa och med en sammanlagd längd av 32 m drogs över tomterna. Arbetsstyrkan utgjordes av två arkeologer och en grävmaskin med förare. Tidsåtgången var en dag. Platsledare var Göte Nilsson Schönborg.

Schakt 1, 13 m långt, innehöll endast rivningsmassor och under dessa rustbädden till det rivna huset. Rustbädden, bestående av stockar med ca 20 cm \varnothing , vilade på steril lera.

Schakt 2, 6 m långt, innehöll under rivningsmassor och rustbädd ett 40-60 cm tjockt lager mörkfärgad lera som vilade på steril lera. Detta uppenbarligen påförda lerlager kan möjligen vara en rest av en jord- eller lervall, tillhörande befästningsverket.

Schakt 3, 9 m långt, hade samma lagerföljd som schakt 1.

Schakt 4, 2 m långt innehöll ett 70 cm tjockt lager ljus påförd lera under rivningsmassorna och ovan den sterila bottenleran.

Schakt 5, 2 m långt, innehöll en stenläggning av sentida karaktär. Denna låg under rivningsmassorna på ett 60 cm tjockt lager påförd lera som i sin tur vilade på steril lera.

Alla schakt var fyndtomma.

Provschakten är ritade i plan och profil. De har inmätts med utgångspunkt från de kvarstående husen i kvarteret. Högsta nivå på tomten var +12,10. Steril botten nåddes på +10,00 - +10,90. Nivåerna är uppmätta från en dubb i kv Röda bryggan.

Inga tydliga spår av äldre lämningar påträffades i provschakten. Kvarteret verkar ha urschaktats då den nu rivna bebyggelsen uppfördes. Dess rustbädd vilade på steril lera. Ett område mitt på tomt 17 var oåtkomligt för undersökning, men det är knappast troligt att arkeologiska lämningar skulle påträffats där. då även detta parti varit bebyggt.

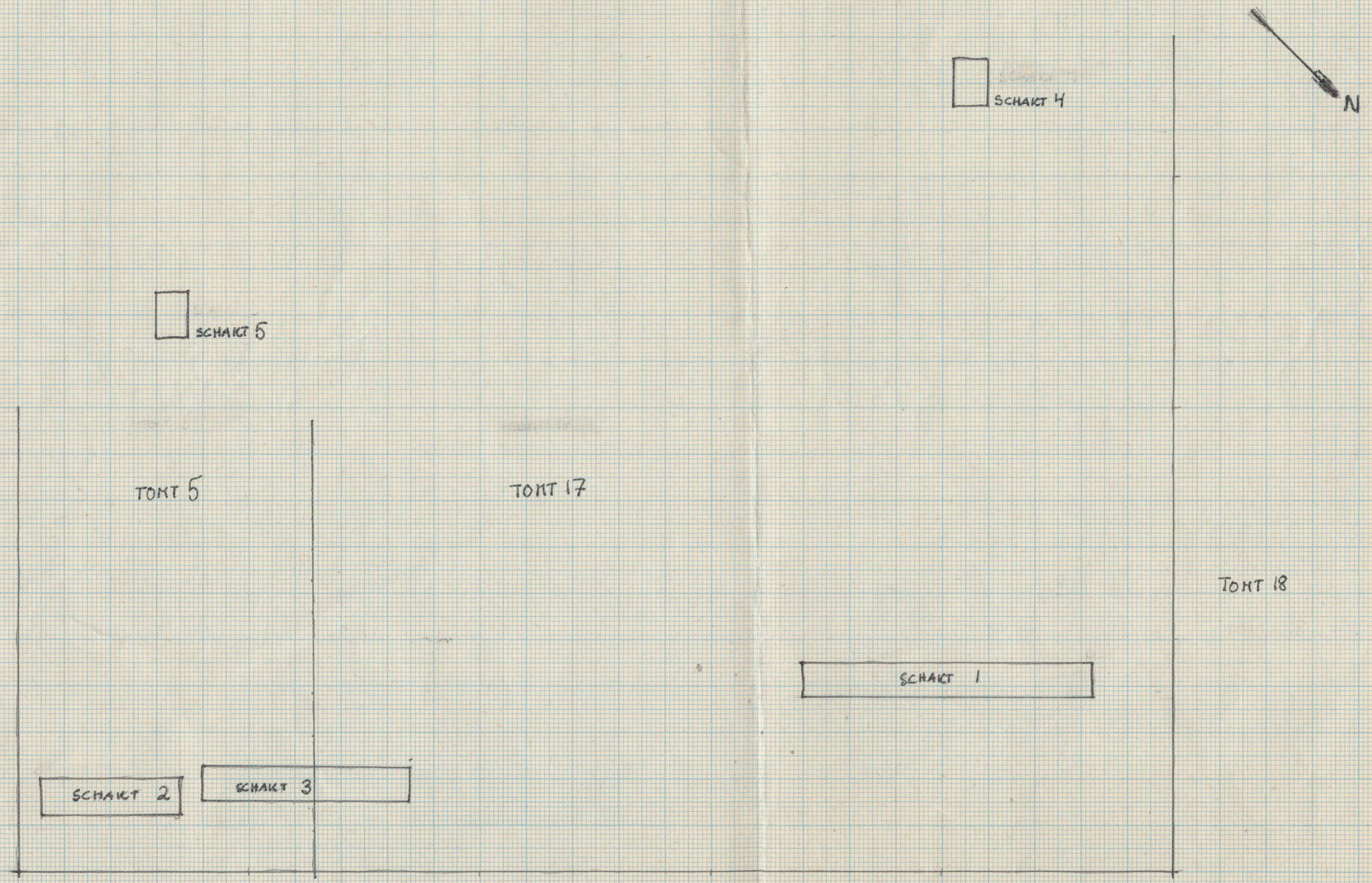
Resultatet av förundersökningen föranleder inga vidare undersökningar på tomterna



2 KV BEGRINDEN TOMT 5 OCH 17
SCHAKTPLAN
RITAT OCH UPPMÄTT AV CHRISTINA ROSÉN

890525

SKALA 1:200



A3L-1x1 mm

ESSELTE
17252

POSTERVIKSGATAN

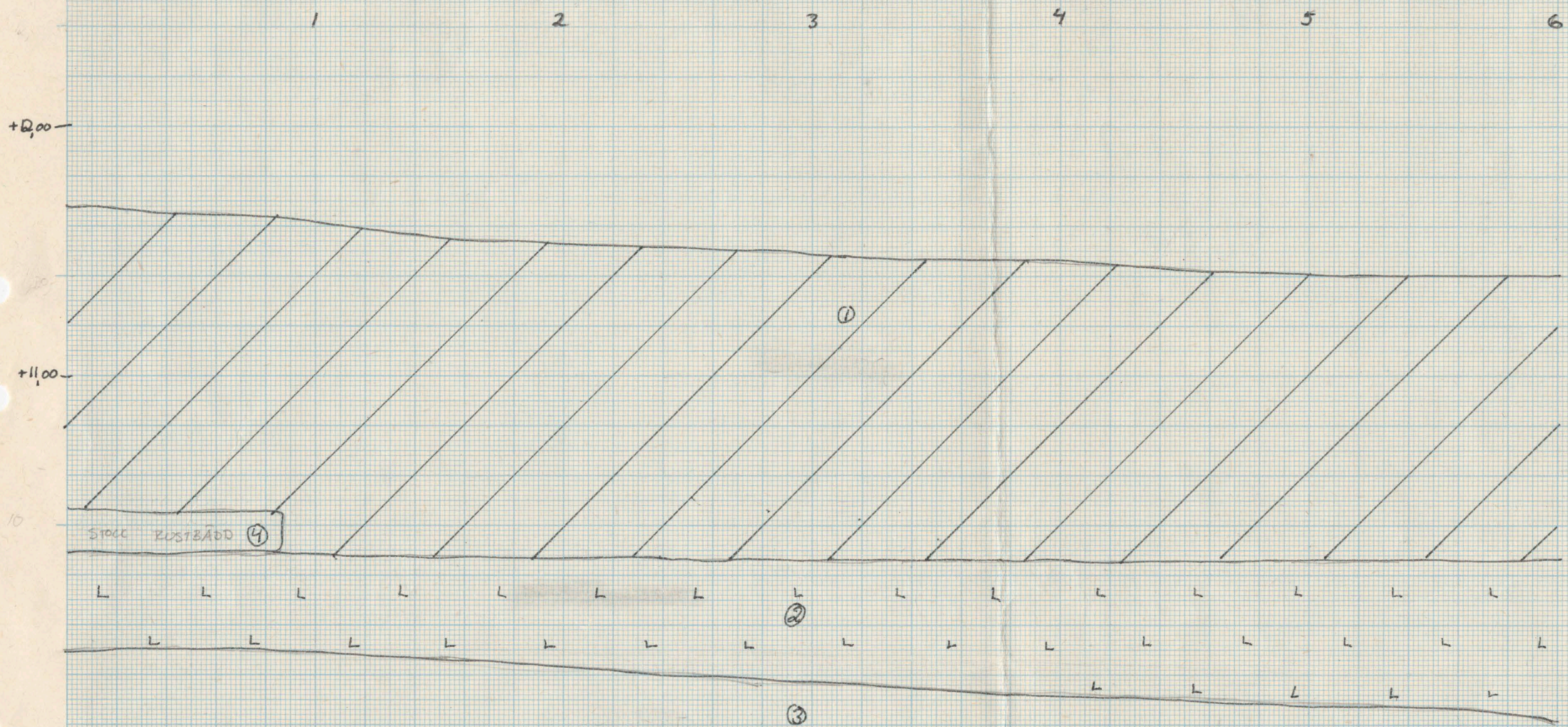
35
165

SCHAKT 2

2 KV BEGRÄNSEN TOHT 5 OCH 17
PROFIL
RITAT OCH UPPMÄTT AV CHRISTINA ROSEN

890525

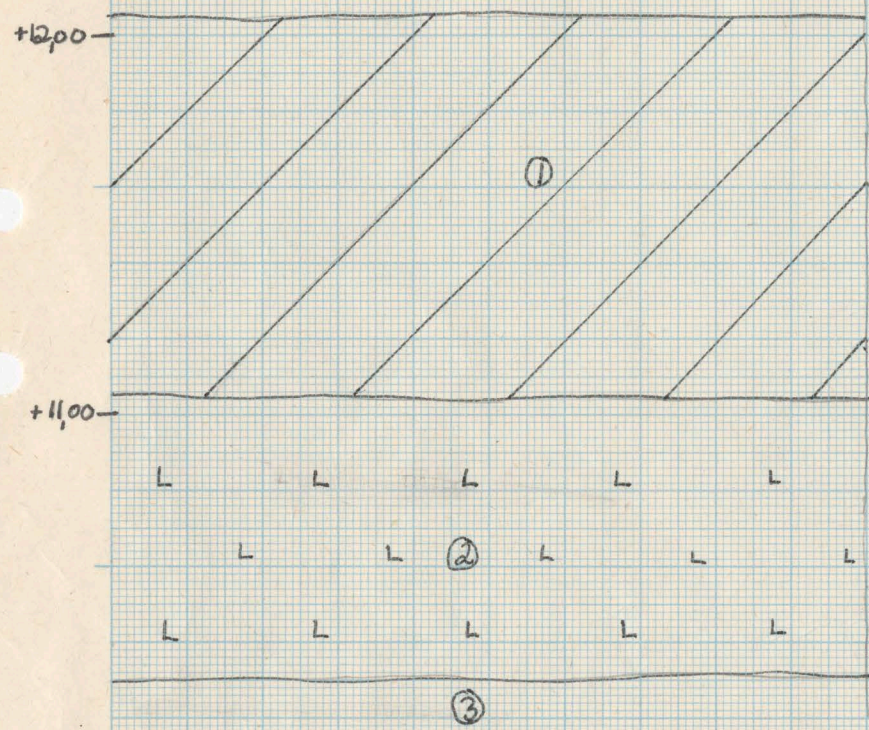
SKALA 1:20



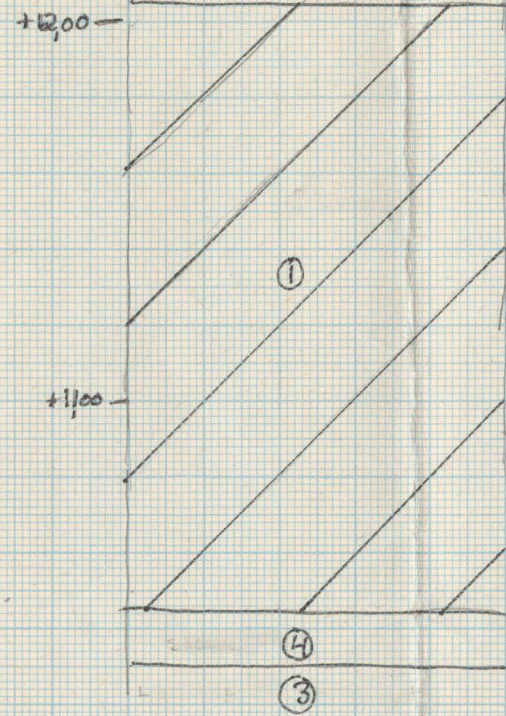
LAGEFÖLJD

- ① RIVNINGSMASSOR
- ② PÅFÖLD MÖRKFÄRÇAD LEKA
- ③ STERIL LEKA
- ④ RUSTBÄDD

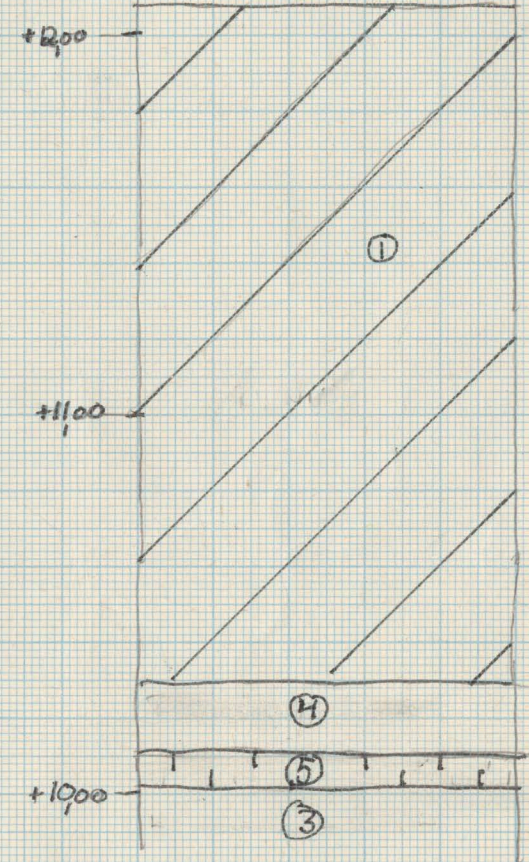
SCHAKT 4



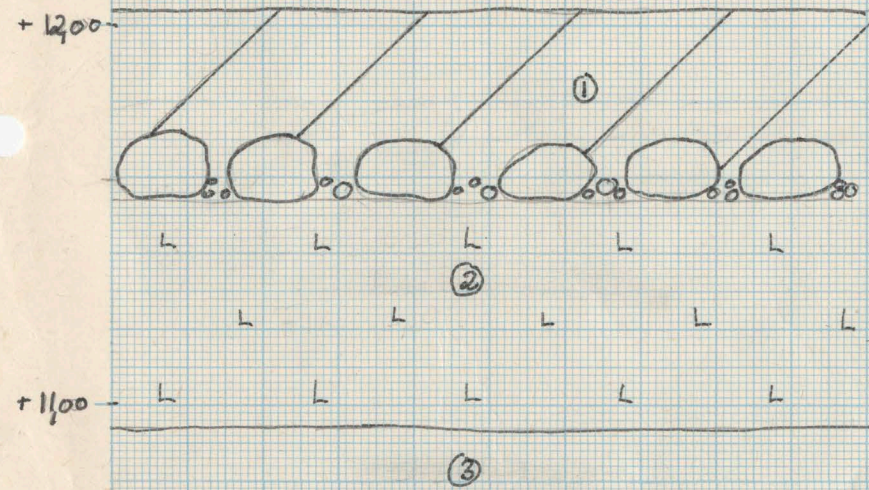
SCHAKT 3
UTSDITT



SCHAKT 1
UTSDITT



SCHAKT 5



LÅGERFÖLJD

- ① RIVNINGSMASSOR
- ② PÄPÖD LERA
- ③ STÅL LERA
- ④ RUSTBÄDD
- ⑤ KULLA