

1.

Göteborg

Tuve 16

Tuve 2³

Gravfält

Inv. nr. 48967.

Fyndrapporter 1972

Göteborgs stadsmuseum
Arkeologisk arkivrapport

Nr 1971:34

Ark. Ark. Göteborg. Kom.



FR-72

DOK 6/73

Dnr 344/0914/73 16 NOV. 1973

Riksantikvarieämbetet
Statens Historiska Museum
Storgatan 41, Stockholm Ö
Dnr 535/73

Göteborgs ark. museum
Skärgårdsgatan 4
414 58 GÖTEBORG

Riksantikvarieämbetet får meddela, att riksantik-
varien vid föredragning den 22 oktober 1973
har beslutat, att fynden från unders. av gravfält 14:16
Göteborg, Tuve sn, Vg, utförd av Stina Andersson

tillföres Göteborgs ark. museum

Fynden har ~~Ej~~ begärts av Eder. Fynden ej insända
av Eder.

~~Fynden jämte förteckning över dem kommer att över-
sändas genom Statens Historiska Museum.~~

Stockholm den 22 oktober 1973

För riksantikvarieämbetet
Margareta Biörnstad
Margareta Biörnstad

Bilagor _____

0nr 8/73

14:16 TUVE GÖTEBORG
GRAVFÄLT SONDERINGSGRÄVNING

14:16 TUVE GÖTEBORG GRAVFÄLT SONDERINGSGRÄVNING

Provgrävning i kanten av ett gravfält. Ett otydligt kulturlager med en härd och del av en stenpackning framkom. Dateringen är osäker.

ADMINISTRATIVA UPPGIFTER

Läge: Tuve 2:3, Tuve, Göteborgs stad.

Grävningssorsak: Planerad arbetsväg i kanten av gravfält.

Grävningstid: 3 - 4 augusti 1971.

Antal timmar i fält: 26 arkeologtimmar och 68 grovarbetstimmar.

Undersökt yta: Provgrävningssyta - ca 800 kvm, schakt till en sammanlagd längd av 49 m.

Platsledare: Stina Andersson.

TOPOGRAFI

Provgrävningssområdet låg vid västra sidan av Kvilleåns dalgång, omedelbart söder om en liten höjd, på vars krön och sydsluttning ett litet gravfält med en hög (anläggning 1) och någrastensättningar (anläggning 2 - 4) ligger (fig 2). Den omgivande trakten är ganska rik på fornlämningar, bl a flera gravfält (fig 1).

UTSEENDE FÖRE UNDERSÖKNING

Området för den planerade vägen utgjordes av plan gräsbevuxen, tidigare uppodlad mark (fig 5). I dess norra kant samt på sluttningen norr om undersökningsområdet låg några spridda stora stenblock. I sydvästra kanten fanns en stensträng av 0,3 - 0,5 m stora stenar relativt tätt liggande i en ojämn rad, möjligen rest av en gammal väg (fig 2).

ARBETSBESKRIVNING

I den närmast gravfältet liggande norra kanten av den planerade vägen grävdes 12 schakt. Den i schakt 11 påträffade härden (anläggning 5) utgrävdes i sin helhet, medan stenpackningen (anläggning 6) i norra delen av schakt 7 endast genomgrävdes i schaktet. Den fortsatte troligen mot norr utanför vägsträckningen.

GRÄVNINGSIKTTAGELSER

Schakten (fig 2) visade alla ungefär samma lagerföljd av överst ett 0,3 - 0,6 m tjockt sandigt molager (lager 1), som var sotigt i underdelen. Detta mörka lager (troligen kulturlager) var 0,1 - 0,2 m tjockt och låg ungefär 0,2 - 0,4 m djupt under markytan. Det framträdde tydligast i schakten i östra delen av området (schakt 6, 7, 8, 10 och 11). Ljus delvis något grusig sand (lager 2) började 0,3 - 0,6 m djupt under markytan. I schakt 3 och 9 fanns lera (lager 3) under den ljusa grusiga sanden på ett djup av 0,4 - 0,5 m under markytan.

H ä r d e n (anläggning 5) i schakt 11 var rund, 0,8 m i diameter och 0,1 m tjock med närmast flat botten (fig 2, 3). Den låg i underdelen av den sandiga mon (lager 1) med botten 0,4 m djupt under markytan. Den var inte nergrävd i den ljusa sanden (lager 2). Den bestod av sotig kolbemängd sandig mo med relativt tätt liggande starkt skörbrända stenar, nu 0,1 - 0,2 m stora (lager 4). Fynden utgjordes endast av kol (fynd 13).

S t e n p a c k n i n g e n (anläggning 6) i norra delen av schakt 7 (fig 2, 4) var minst 2 m lång (N-S), men fortsatte troligen utanför undersökt område. Utsträckningen i öster - väster var oklar. Den bestod av relativt tätt packade, åtminstone delvis, skörbrända stenar 0,1 - 0,3 m stora i ett ca 0,2 m tjockt lager. Stenpackningen låg i undre delen av den sandiga mon (lager 1). Jorden mellan stenarna skilde sig inte från omgivande mörka sandiga mo. Bland stenarna i anläggningen påträffades bl a en bit bränd lera (fynd 7). Övriga föremål i fynd 7 hopsamlades i hela schaktet.

Över hela det provgrävda området påträffades spridda fynd. De flesta krukskärvorna låg i östra delen av området i anslutning till de

två konstruktionerna, medan slagen flinta fanns spridd över hela området.

FYNDTABELL

| Fynd nr | Grävn.-enhet | Ker. | Br. lera | Kol | Flinta avslag | | Flinta övrig | | Flinta redskap | | |
|---------|--------------|------|----------|-----|---------------|-----|--------------|-----|--|----|-----|
| | | | | | st | gr | st | gr | art | st | gr |
| 1 | Sch.1 | 6 | | | 1 | 7 | 8 | 74 | | | |
| 2 | Sch.2 | | | | 2 | 15 | 5 | 39 | | | |
| 3 | Sch.3 | | | | 5 | 13 | 8 | 143 | | | |
| 4 | Sch.4 | | | | 8 | 179 | 16 | 198 | | | |
| 5 | Sch.5 | | | | | | 6 | 19 | | | |
| 6 | Sch.6 | | | | 3 | 22 | 6 | 55 | Avsl.m.ret. | 1 | 13 |
| 7 | Sch.7 | 43 | 3 | | 1 | 3 | 11 | 78 | Knacksten | 1 | 83 |
| 8 | Sch.8 | 9 | | | | | 1 | 5 | Avsl.m.ret. | 1 | 6 |
| 9 | Sch.9 | | | | 2 | 11 | 1 | 14 | | | |
| 10 | Sch.10 | 10 | | | 5 | 11 | 4 | 25 | | | |
| 11 | Sch.11 | | | | 9 | 63 | 15 | 211 | Knuta Eldslagn.-sten | 1 | 118 |
| | | | | | | | | | Fragm.av flathugget redskap (dolk el. skära) | 1 | 11 |
| 12 | Sch.12 | | | | 1 | 18 | 6 | 112 | | 1 | 34 |
| 13 | Anl.5 | | | 25 | | | | | | | |
| Summa | | 68 | 3 | 25 | 37 | 342 | 87 | 973 | | 6 | |

FYNDBESKRIVNING

Fynden utgörs till största delen av keramik och flinta. Keramiken består av ett tiotal krukskärvor, upp till 4 x 4 cm stora och 0,7 - 0,12 cm tjocka. Bland flintan, som i huvudsak är slagen, finns några få redskap. Eldslagningsstenen (fynd 11), som är gjord av ett 5,5 cm långt och 1,7 cm brett avslag, är retuscherad längs båda långsidorna. Det flathuggna redskapet (fynd 11) utgörs av ett 4 cm långt fragment av ett 4,4 cm brett och 1,5 cm tjockt föremål, dolk eller skära.

SAMMANFATTNING

Inom provgrävningsområdet fanns ett något otydligt sotigt kulturlager med en härd (anläggning 5) och del av en stenpackning (anläggning 6). Slagen flinta samt några krukskärvor fanns spridda över området. Inga säkra gravar påträffades, men stenpackningen (anläggning 6) ingick möjligen i södra delen av gravfältsområdet.

DATERING

Keramiken kan troligen dateras till brons- eller järnålder. Det

flathuggna flintredskapet bör tillhöra senneolitikum eller brons-
ålder. De två anläggningarna kan inte dateras.

SUMMARY

Trial excavation on the edge of a grave-field. The area is situated on the western side of the valley of the Kville brook on the island of Hisingen (fig. 1). In the area subjected to trial excavation an indistinct culture layer with a hearth (structure 5, figs. 2-3) and part of a stone-packing (structure 6, figs. 2-4) were found. Struck flints and a few potsherds were scattered over the area. The date is uncertain.

Stina Andersson

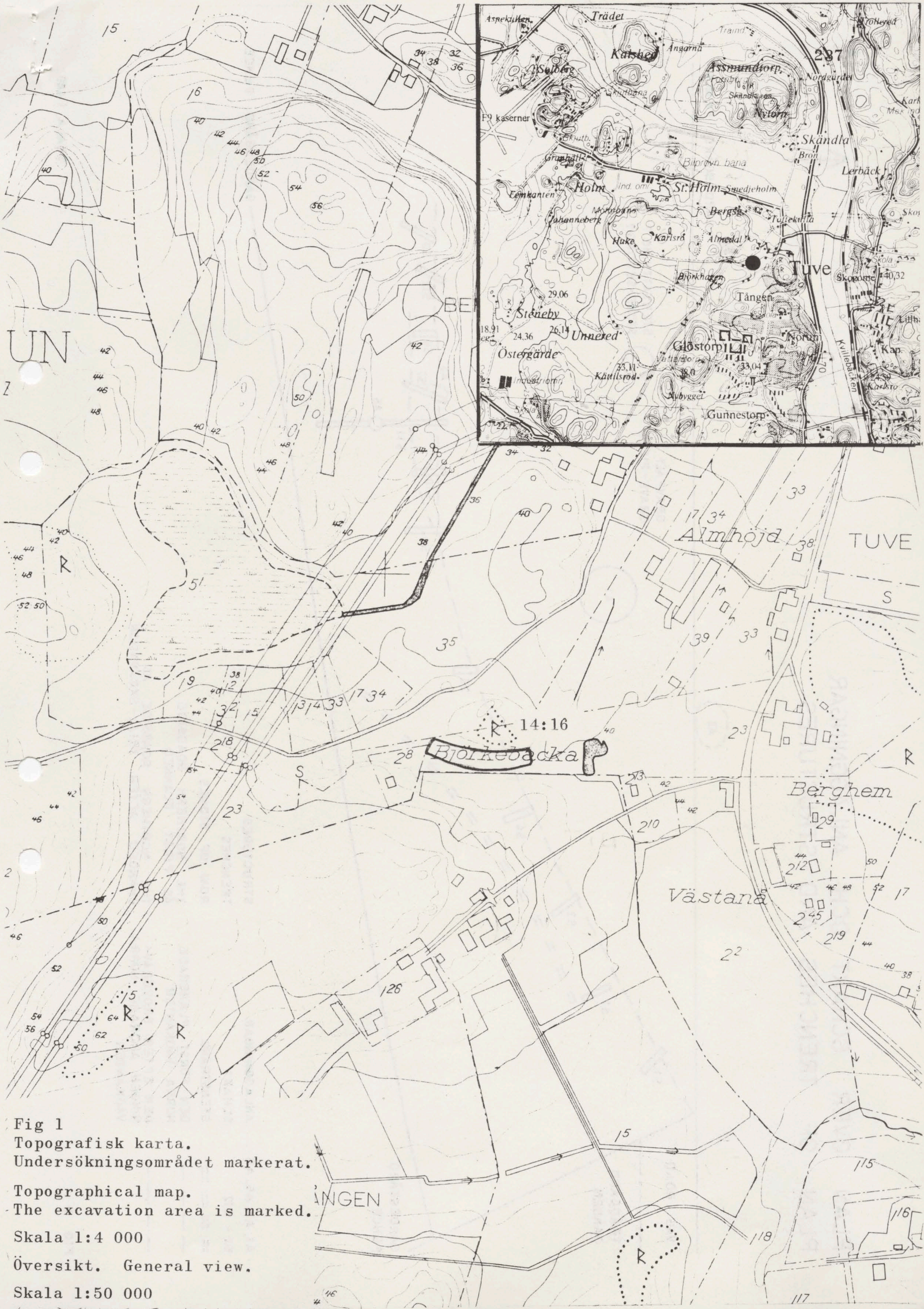
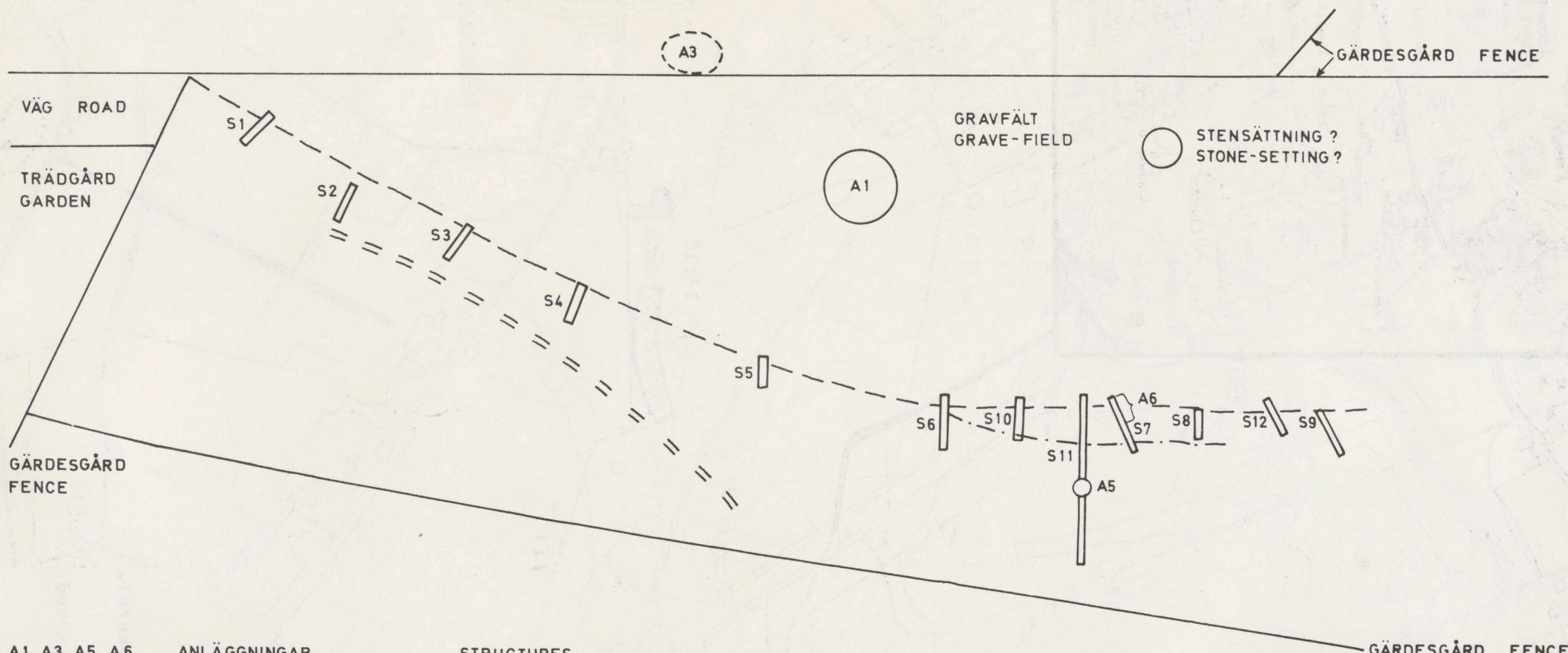
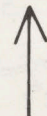


Fig 1
 Topografisk karta.
 Undersökningsområdet markerat.
 Topographical map.
 The excavation area is marked.
 Skala 1:4 000
 Översikt. General view.
 Skala 1:50 000

PLAN ÖVER SCHAKT OCH ANLÄGGNINGAR
 PLAN OF TRENCHES AND STRUCTURES

232



- | | | |
|----------------|--|---|
| A1, A3, A5, A6 | ANLÄGGNINGAR | STRUCTURES |
| S1 - S12 | SCHAKT | TRENCHES |
| ===== | STENSTRÄNG | ROW OF STONES |
| ----- | DEN FÖRST PLANERADE NORRA VÄGKANTEN | THE NORTHERN ROADSIDE AS FIRST PLANNED |
| ----- | DEN EFTER PROVGRÄVNINGEN ÄNDRADE NORRA VÄGKANTEN | THE NORTHERN ROADSIDE AS CHANGED AFTER TRIAL-EXCITATION |

FIG 2

SKALA 1:400

PROFIL ANLÄGGNING 5. SECTION STRUCTURE 5.

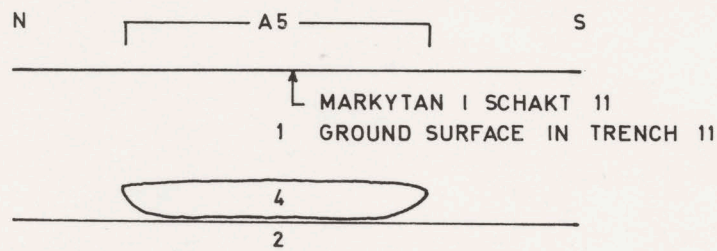


FIG 3

SKALA 1:20

- 1. SANDIG MO
- 2. SAND
- 4. SOTIG MO MED SKÖRBRÄND STEN
- 1. FINE SAND MIXED WITH MEDIUM SAND
- 2. SAND
- 4. SOOTY FINE SAND WITH BRITTLE BURNT STONES

PROFIL ANLÄGGNING 6. SECTION STRUCTURE 6.

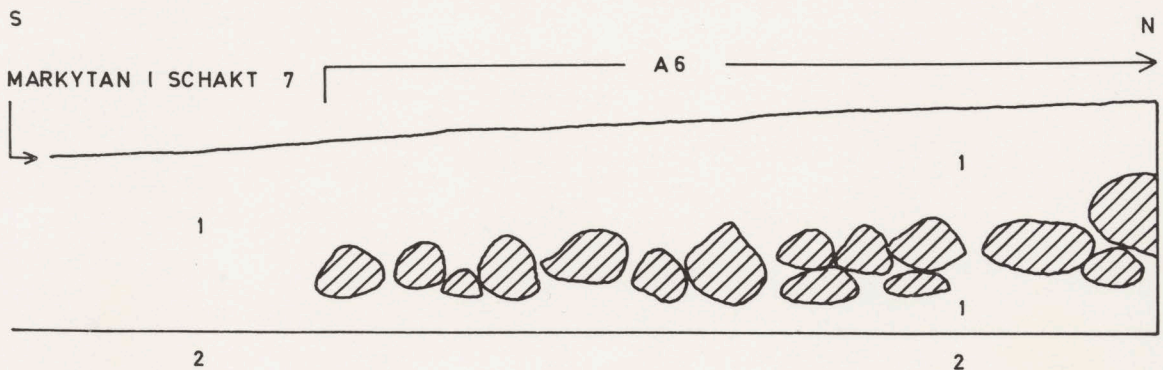


FIG 4

SKALA 1:20





Fig 5

Den låga höjden med gravfältet. I förgrunden det provgrävda området. Den streckade linjen markerar norra kanten av den planerade vägen, från sydsydost.

The low hill with the grave-field. Trial-excavation was carried out in the area seen in the foreground. The dashed line marks the northern side of the planned road. View from the south-south-east.



Neg.nr. B 6500

Provgrävning i kanten av gravfältet 14:16. Gravfältet med högen (anl 1) i förgrunden på båda sidor om gärdesgården. Den streckade linjen markerar norra kanten av den planerade arbetsvägen. Från nordnordväst.